ព្រះរាជាណាចក្រកម្ពុជា
ជាតិ សាសនា ព្រះមហាក្សត្រ

គណៈកម្មាធិការជាតិសម្រាប់ការអភិវឌ្ឍតាមបែបប្រជាធិបតេយ្យនៅថ្នាក់ក្រោមជាតិ
(គ.ជ.អ.ប)

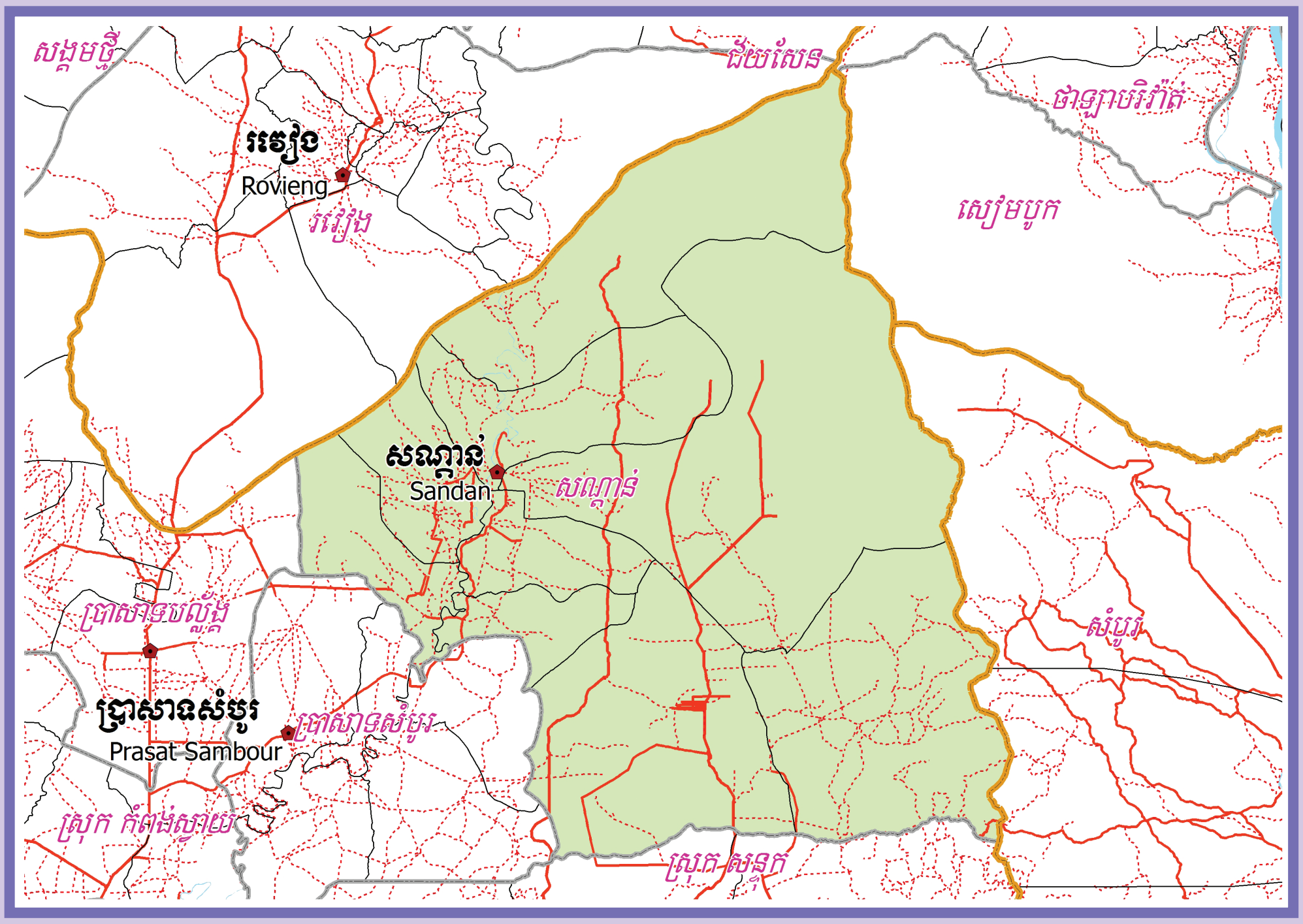

សៀវភៅទិន្នន័យស្រុកសណ្ដាន់ ឆ្នាំ២០០៩

លេខកូដស្រុកៈ ៦០៦ (606)
ខេត្តកំពង់ធំ

តុលា ២០០៩

សៀវភៅទិន្នន័យស្រុកសណ្ដាន់

ឆ្នាំ ២០០៩

លេខកូតស្រុកៈ ៦០៦

ខេត្តកំពង់ធំ

មាតិកា

ពាក្យគោរព.....i

សន្ទានុក្រម.....iv

បុព្វកថា.....ix

សេចក្តីផ្តើម.....xi

ផ្នែក ក : ភូមិសាស្ត្រ.....1

១. ផែនទីហេដ្ឋារចនាសម្ព័ន្ធ និងរដ្ឋបាល.....3

២. ផែនទីធនធានធម្មជាតិ និងប្រើប្រាស់ដី.....5

៣ ផ្ទៃដី.....7

៣.១ ផ្ទៃដី (ហិចតា).....7

៣.២ ចម្ងាយរវាងទីរួមខេត្ត ស្រុក និងឃុំ.....7

ផ្នែក ខ : ស្ថានភាពស្រុក.....9

១. ព័ត៌មានទូទៅ.....11

១.១ ស្ថិតិប្រជាជន.....11

១.២ ស្ថានភាពមុខរបរប្រជាជន.....12

១.៣ ទ្រព្យសម្បត្តិ.....14

២ ផ្នែកសេដ្ឋកិច្ច និងហេដ្ឋារចនាសម្ព័ន្ធ.....17

២.១ ប្រភេទផ្លូវគិតជាម៉ែត្រ រយៈពេល៣ឆ្នាំកន្លង.....17

២.២ លូដោះទឹកកខ្វក់គិតជាម៉ែត្រ រយៈពេល៣ឆ្នាំកន្លង.....17

២.៣ ប្រភេទសំណង់រំដោះទឹក និងស្ពាន.....17

២.៤ សេវាកម្មទានាក្នុងស្រុក.....18

២.៥ កសិកម្ម.....18

៣ ផ្នែកសង្គមកិច្ច.....32

៣.១ ការអប់រំ.....32

៣.២ ផ្នែកសុខាភិបាល.....41

៣.៣ ទឹកស្អាតនិងអនាម័យ.....42

៣.៤ ក្រុមជនងាយរងគ្រោះ.....48

៣.៥ អន្តោប្រវេសន៍.....50

៤ បរិស្ថាន និងធនធានធម្មជាតិ........52
៤.១ គ្រួសារពាក់ព័ន្ធជាមួយបញ្ហាធនធានធម្មជាតិ និងបរិស្ថាន........52
៤.២ ភាគរយគ្រួសារដែលជាប់ពាក់ព័ន្ធនឹងបញ្ហាធនធានធម្មជាតិតាមបណ្តាឃុំ ឆ្នាំ២០០៨........52
៤.៣ ភាគរយគ្រួសារដែលប្រមូលសំរាម និងប៉ះពាល់ដោយការបំពុលបរិស្ថាន តាមបណ្តា ឃុំ ឆ្នាំ២០០៨........53
៤.៤ ភាគរយគ្រួសារប្រើជីគីមីនិងគ្រួសារប្រើថ្នាំគីមីសម្លាប់សត្វល្អិតតាមបណ្តាឃុំ ឆ្នាំ២០០៨........53
៥ រដ្ឋបាល សន្តិសុខ និងសណ្តាប់ធ្នាប់........54
៥.១ ការចុះសំបុត្រកំណើត រយៈពេល៣ឆ្នាំកន្លង........54
៥.២ ចំនួនទារកមិនទាន់បានចុះសំបុត្រកំណើតតាមឃុំឆ្នាំ២០០៨........54
៥.៣ ចំនួនករណីអសន្តិសុខដែលបានកត់ត្រា........54
៥.៤ សមាមាត្រករណីអសន្តិសុខក្នុង១០០០០នាក់តាមឃុំ ឆ្នាំ២០០៨........55
៥.៥ ចំនួនករណីទំនាស់ដីធ្លីដែលបានកត់ត្រាតាមបណ្តាឃុំ ឆ្នាំ២០០៨........55
៦ យេនឌ័រ........56
៦.១ អំពើហិង្សាក្នុងគ្រួសារដែលកត់ត្រា រយៈពេល៣ឆ្នាំកន្លងមក........56
៦.២ ភាគរយគ្រួសារមានអំពើហឹង្សាក្នុងគ្រួសារដែលបានកត់ត្រា តាមឃុំ ក្នុងឆ្នាំ២០០៨........56
៦.៣ អំពើចាប់រំលោភ និងជួញដូរមនុស្សបានកត់ត្រា រយៈពេល៣ឆ្នាំកន្លងមក........57
៦.៤ ការចូលរួមរបស់ស្ត្រី ក្នុងរយៈពេល៣ឆ្នាំកន្លងមក........57
៦.៥ ភាគរយស្ត្រីចូលរួមក្នុងការងារសង្គមស៊ីវិលនិងស្ត្រីអាយុ១៨-៦០ឆ្នាំគ្មានការងារ ច្បាស់លាស់ តាមឃុំ ក្នុងឆ្នាំ២០០៨........57
៦.៦ ស្ត្រីជាមេគ្រួសារ........58
៦.៧ ភាគរយគ្រួសារដែលស្ត្រីជាមេគ្រួសារនិងមានកូនតូចអាយុតិចជាង៥ឆ្នាំ តាមឃុំ ក្នុងឆ្នាំ២០០៨........58
៧ ស្ថិតិជនជាតិដើមភាគតិចនៅក្នុងស្រុក........59
៧.១ ស្ថិតិជនជាតិដើមភាគតិចនៅក្នុងស្រុក........59
៧.២ ជនជាតិភាគតិចផ្សេងៗក្នុងស្រុក........59
ផ្នែក គ : ផែនការ និងគម្រោង........61
៨ សំណើគម្រោងជាអាទិភាពនិងផែនការនានា........63
៨.១ សំណើគម្រោងជាអាទិភាពរបស់ក្រុមប្រឹក្សាឃុំ សម្រាប់ឆ្នាំ២០០៩ក្នុងស្រុកតាមវិស័យ........63
៨.២ កិច្ចព្រមព្រៀងបណ្តោះអាសន្នតាមឃុំ សម្រាប់ឆ្នាំ២០០៩........71
*៨.៣ លទ្ធផលគម្រោង និងតម្លៃប៉ាន់ស្មាននិងជាក់ស្តែង នៃគម្រោងមូលនិធិឃុំ ២០០៥-២០០៨ តាមបណ្តាឃុំ*88
៨.៤ ការចំណាយនៃមូលនិធិឃុំសរុប តាមបណ្តាឃុំ និងវិស័យក្នុងចន្លោះ ឆ្នាំ២០០៥-២០០៨........91

៨.៥ គម្រោងមូលនិធិឃុំឆ្នាំ២០០៩ជាក់ស្តែងតាមឃុំ......92

៩ គម្រោងថ្នាក់ស្រុក ឆ្នាំ២០០៦-២០០៩......94

៩.១ គម្រោងហេដ្ឋារចនាសម្ព័ន្ធផ្តួចផ្តើមនៅស្រុក ឆ្នាំ២០០៦-២០០៩......95

៩.២ គម្រោងសេវាកម្មផ្តួចផ្តើមនៅស្រុក ឆ្នាំ២០០៦-២០០៩......95

៩.៣ គម្រោងអន្តរឃុំក្នុងឆ្នាំ២០០៨និងឆ្នាំ២០០៩......97

៩.៤ គម្រោងផ្សេងៗ ឆ្នាំ២០០៨ និងឆ្នាំ២០០៩......97

ផ្នែក ឃ : សេវាកម្មនិងអង្គភាព/ស្ថាប័ននានា......101

១០ ហេដ្ឋារចនាសម្ព័ន្ធ......103

១០.១ ប្រវែង និងការចំណាយលើ ផ្លូវ ក្នុងឆ្នាំ២០០៨ តាមបណ្តាស្រុក-ក្រុង......103

១០.២ ការចំណាយលើប្រព័ន្ធស្រោចស្រពតាមខ្នាត ក្នុងឆ្នាំ២០០៨ តាមបណ្តាស្រុក-ក្រុង......104

១០.៣ ការផ្គត់ផ្គង់ថាមពល ក្នុងឆ្នាំ២០០៨ តាមស្រុក-ក្រុង......105

១១ សម្ភារៈបរិក្ខារសុខាភិបាល......106

១១.១ សម្ភារៈបរិក្ខារសុខាភិបាលក្នុងខេត្ត តាមបណ្តាស្រុកប្រតិបត្តិ......106

១១.២ សម្ភារៈបរិក្ខារ និងបុគ្គលិកសុខាភិបាល នៅថ្នាក់ស្រុកប្រតិបត្តិ......106

១១.៣ ការសម្រាលកូនក្នុងឆ្នាំ២០០៧ តាមបណ្តាស្រុកប្រតិបត្តិ......110

១២ ការអប់រំ......111

១២.១ សាលារៀន ថ្នាក់ សិស្ស និងបុគ្គលិក តាមស្រុក......111

១២.២ ចរិតលក្ខណៈ និងនាយក សាលារៀន សម្រាប់ឆ្នាំ២០០៧-២០០៨ តាមឃុំ......112

១២.៣ ការចុះឈ្មោះចូលរៀនតាមកម្រិតអប់រំ ២០០៦-២០០៧ តាមឃុំ......113

១២.៤ ការចុះឈ្មោះចូលរៀនតាមកម្រិតអប់រំ ២០០៧-២០០៨ តាមឃុំ......114

១២.៥ ទិន្នភាពនៃការចុះឈ្មោះចូលរៀន ២០០៧-២០០៨ តាមឃុំ......115

១២.៦ ស្ថានភាពអគារសាលារៀន តាមឃុំ......116

១២.៧ ស្ថានភាពបន្ទប់រៀន និងអត្ថិភាពទីចាត់ការ និងបណ្ណាល័យដោយឡែក តាមឃុំ......117

១២.៨ ការចូលរួមរបស់សហគមន៍ និងហិរញ្ញប្បទាន សម្រាប់ឆ្នាំ២០០៧-២០០៨ តាមឃុំ......118

១២.៩ អត្រាលំហូរសិស្ស និងអត្រាបញ្ចប់ការសិក្សា តាមកម្រិត ឆ្នាំ២០០៦-២០០៧ តាមឃុំ......119

១៣ បុគ្គលិក និងធនធាននានានៅស្រុក......120

១៣.១ ក្រុមប្រឹក្សាស្រុក បានជាប់ឆ្នោតឆ្នាំ២០០៩......120

១៣.២ គណៈកម្មាធិការនានារបស់ក្រុមប្រឹក្សាស្រុក......120

១៣.៣ គណៈអភិបាល......121

១៣.៤ ការិយាល័យក្រោមសាលាស្រុក......121
១៣.៥ ការិយាល័យជំនាញស្រុក......121
១៣.៦ ទ្រព្យសម្បត្តិ និងសម្ភារៈរដ្ឋបាលស្រុក......122
១៣.៧ ចំណូលចុះបញ្ជីនៅរដ្ឋបាលស្រុក ឆ្នាំ២០០៨......123
១៣.៨ សេវាកម្មនៅស្រុក......124
១៣.៩ អង្គការសង្គមស៊ីវិលសកម្មនៅស្រុក......124
១៣.១០ ផ្នែកឯកជនក្នុងស្រុក......125
ផ្នែក ខ : ទិន្នន័យភាពក្រីក្រ......127
១៤ ទិន្នន័យអំពីភាពក្រីក្រ......129
១៤.១ អត្រាភាពក្រីក្រចាប់ស្មានឆ្នាំ២០០៩ តាមឃុំ......129
១៤.២ ទិន្នន័យភាពក្រីក្របានមកពីទិន្នន័យអង្កេត......129

ពាក្យកាត់

AGR	Agriculture	កសិកម្ម
BR	Birth Registration	ការចុះបញ្ជីកំណើត
C. Pilot	Piloted Commune	ឃុំសាកល្បង
C/S	Commune / Sangkat	ឃុំ សង្កាត់
CBO	Community-Based Organization	អង្គការសហគមន៍មូលដ្ឋាន
CDB	Commune Database	ទិន្នន័យមូលដ្ឋានឃុំ
CDPD	Commune Development and Planning Database	ទិន្នន័យមូលដ្ឋាននៃការកសាងផែនការនិងអភិវឌ្ឍឃុំ
CIP	Commune Investment plan	ផែនការវិនិយោគឃុំ
CLTS	Community Led-Total Sanitation	សហគមន៍ដឹកនាំអនុវត្តន៍អនាម័យទាំងស្រុង
Com Cov	Commune Covered	ឃុំគ្របដណ្តប់
CPA	Complementary Package of Activities	សំណុំសកម្មភាពបង្គ្រប់
CPS	Community Preschool	សាលាមត្តេយ្យសហគមន៍
DANIDA	Danish International Development Agency	ទីភ្នាក់ងារដាណឺម៉ាក់ដើម្បីអភិវឌ្ឍន៍អន្តរជាតិ
DDLG	Democratic Development and Local Governance Project (EC-UNDP)	គម្រោងអភិវឌ្ឍន៍បែបប្រជាធិបតេយ្យនិង អភិបាលកិច្ចមូលដ្ឋាន
DFID	Department For International Development (UK)	ទីភ្នាក់ងារអភិវឌ្ឍន៍អន្តរជាតិរបស់ចក្រភពអង់គ្លេស
DIP	District Initaitive Project	គម្រោងសាកល្បងពង្រឹងសមត្ថភាពថ្នាក់ស្រុក
DIS	District Information System	ប្រព័ន្ធព័ត៌មានស្រុក
District PDRD	District Office of Rural Development	ការិយាល័យអភិវឌ្ឍជនបទស្រុក
DIW	District Integraiton Workshop	សិក្ខាសាលាសមាហរណកម្មផែនការថ្នាក់ស្រុក
DoLA	Department of Local Administration	នាយកដ្ឋានរដ្ឋបាលមូលដ្ឋាន
Dr	Doctor	វេជ្ជបណ្ឌិត
DWRM	District Office of Water Resource and Meteorology	ការិយាល័យធនធានទឹក និងឧតុនិយមស្រុក
ECD	Early Childhood education (part of PE)	ការអប់រំកុមារតូចជំបូង (ផ្នែកនៃការអប់រំបឋមសិក្សា)
EMIS	Education Management Information System	ការគ្រប់គ្រងប្រព័ន្ធព័ត៌មានអប់រំ
Event IC	Celebration of International Days	ពិធីប្រារពទិវាបុណ្យអន្តរជាតិ

FDH	Former District Hospital	អតីតមន្ទីរពេទ្យស្រុក
GTZ	German Society for Technical Cooperation (Gesellschaft für Technische Zusammenarbeit GmbH)	ទីភ្នាក់ងារសហប្រតិបត្តិការបច្ចេកទេសអាល្លឺម៉ង់
Ha	Hectare	ហិចតា
HC	Health Center	មណ្ឌលសុខភាព
HC (NB)	Health Center no building	មណ្ឌលសុខភាពដែលគ្មានអគារ
HH	Headed Household	មេគ្រួសារ
HIS	Intervention for Health	អន្តរាគមន៍ផ្នែកសុខាភិបាល
HP	Health Post	ប៉ុស្តិ៍សុខភាព
ICC	Inter Commune Council	អន្តរឃុំ
IFAD	International Fund for Agricultural Development	មូលនិធិអន្តរជាតិសម្រាប់ការអភិវឌ្ឍកសិកម្ម
IND	Industry	ឧស្សាហកម្ម
Inter-commune	Inter-Commune Project Management Committee or Inter-commune project	គណៈកម្មការគ្រប់គ្រងគម្រោងអន្តរឃុំសង្កាត់ ឬគម្រោងអន្តរឃុំសង្កាត់
IO	International Organization	អង្គការអន្តរជាតិ
LASED	Land Allocation for Socio-Economic Development	ការបែងចែកដីសម្រាប់ការអភិវឌ្ឍសេដ្ឋកិច្ចសង្គម
M&E	Monitoring and Evaluation	ត្រួតពិនិត្យ និងវាយតំលៃ
MA	Medical Assistant	ជំនួយការពេទ្យ
MoEYS	Ministry of Education, Youth and Sports	ក្រសួងអប់រំ យុវជន និងកីឡា
MoH	Ministry of Health	ក្រសួងសុខាភិបាល
MoP	Ministry of Planning	ក្រសួងផែនការ
MPA	Minimum Package of Activities	កញ្ចប់សកម្មភាពអប្បបរមា
MW1	Primary Midwives	ឆ្មបបឋម
MW2	Secondary Midwives	ឆ្មបមធ្យម
NCD	National Contracts Database	ទិន្នន័យកិច្ចសន្យាថ្នាក់ជាតិ
NCDD	National Committee for Sub-National Democratic Development	គណៈកម្មាធិការជាតិសម្រាប់ការអភិវឌ្ឍតាម បែបប្រជាធិបតេយ្យនៅថ្នាក់ក្រោមជាតិ
NGO	Non-Governmental Organization	អង្គការមិនមែនរដ្ឋាភិបាល
NRML	Natural Resources Management and Livelihood	ការគ្រប់គ្រងធនធានធម្មជាតិ និងជីវភាពរស់នៅ
NU1	Primary Nurse	គិលានុបដ្ឋាយិកាបឋម

NU2	Secondary Nurse	គិលានុបដ្ឋាយិកាមធ្យម
OD	Operational District	ស្រុកប្រតិបត្តិ
Ope. Costs	Operational Costs	ចំណាយប្រតិបត្តិ
Others	Other Staffs	បុគ្គលិកផ្សេងទៀត
PBW	Public work	សាធារណៈការ
PDoEYS	Provincial Department of Education, Youth and Sport	មន្ទីរអប់រំយុវជននិងកីឡាខេត្ត
PDRD	Provincial Department of Rural Development	មន្ទីរអភិវឌ្ឍន៍ជនបទខេត្ត
PDWRM	Provincial Department of Water Resource and Meteorology	មន្ទីរធនធានទឹក និងឧតុនិយមខេត្ត
PE	Parenting Education	ការអប់រំមាតាបិតា
PHAST	Participatory Hygiene and Sanitation Transformation	ការផ្លាស់ប្តូរទម្លាប់នៃសុខភាពអនាម័យ ដោយមានការចូលរួម
PHD	Provincial Health Department	មន្ទីរសុខាភិបាលខេត្ត
PID	Project Information Database	ទិន្នន័យព័ត៌មានគម្រោង
Pop 04-05	Population Covered 2004 or 2005	ស្ថិតិប្រជាជនឆ្នាំ ២០០៤-២០០៥
PMC	Project Management Committee	គណៈកម្មការគ្រប់គ្រងគម្រោង
PSDD	Project to Support Democratic Development through Decentralization and Deconcentration	គម្រោងគាំទ្រការអភិវឌ្ឍប្រជាធិបតេយ្យតាមរយៈវិមជ្ឈការ និងវិសហមជ្ឈការ
RH	Referral Hospital	មន្ទីរពេទ្យបង្អែក
SIDA	Swedish International Development Cooperation Agency	ទីភ្នាក់ងារសហប្រតិបត្តិការអភិវឌ្ឍន៍អន្តរជាតិស៊ុយអែត
SPPA	Senior Provincial Program Advisor	ប្រធានទីប្រឹក្សាកម្មវិធីថ្នាក់ខេត្ត
TBA	Traditional Birth Attendant	ឆ្មបបុរាណ
UNDP	United Nations Development Programme	កម្មវិធីអភិវឌ្ឍន៍សហប្រជាជាតិ
UNICEF	United Nations Children's Fund	មូលនិធិកុមារសហប្រជាជាតិ
Vil Cov	Village converage	ភូមិគ្របដណ្តប់
VIL-HC	Village distance to health center	ចម្ងាយពីភូមិទៅមណ្ឌលសុខភាព

សទ្ទានុក្រម

C/S Fund	មូលនិធិឃុំសង្កាត់	មូលនិធិឃុំសង្កាត់ ត្រូវបានបង្កើតឡើងនិងគ្រប់គ្រងដោយរាជរដ្ឋាភិបាលកម្ពុជា សម្រាប់ផ្តល់ការគាំទ្រផ្នែកហិរញ្ញវត្ថុ ចំពោះការចំណាយផ្នែករដ្ឋបាល និង គម្រោងអភិវឌ្ឍន៍របស់ក្រុមប្រឹក្សាឃុំសង្កាត់។ ទំហំមូលនិធិ ត្រូវកំណត់ឡើង ជាភាគរយនៃថវិកាជាតិ (ឧ. ក្នុងឆ្នាំ២០០៩ មូលនិធិ ឃុំសង្កាត់ មានចំនួន ២,៨%នៃថវិកាជាតិឆ្នាំ២០០៨) ហើយដែលរំពឹងថា នឹងមានការកើនឡើង ជារៀងរាល់ឆ្នាំ។ ចំនួនថវិកានៃមូលនិធិឆ្នាំ២០០៩សមមូលនឹង27.643.902$ (ក្នុងនោះសម្រាប់គម្រោងអភិវឌ្ឍន៍ មានចំនួន19.272.170$ រីឯសម្រាប់ ផ្នែករដ្ឋបាលមានចំនួន8.371.731$)។ ក្នុងក្របខ័ណ្ឌគម្រោងវិនិយោគជនបទ និងអភិបាលកិច្ចមូលដ្ឋាន (RILGP) ធនាគារពិភពលោក នឹងទូទាត់សងទៅ ក្នុងមូលនិធិវិញ ចំពោះការចំណាយលើគម្រោងអភិវឌ្ឍន៍ណា ដែលត្រូវតាម លក្ខណៈវិនិច្ឆ័យរបស់ធនាគារពិភពលោក។
CDB	ទិន្នន័យមូលដ្ឋាន ឃុំសង្កាត់	ទិន្នន័យមូលដ្ឋានឃុំសង្កាត់ គឺជាទិន្នន័យមូលដ្ឋាន ដែលគ្របដណ្តប់ទូទាំង ប្រទេស ហើយធ្វើការប្រមូលទិន្នន័យ តាមរយៈការបំពេញតួលេខលំអិត ក្នុងសៀវភៅស្ថិតិភូមិនិងឃុំ នៅថ្នាក់ភូមិនិងឃុំ ដើម្បីផ្ញើមកមន្ទីរផែនការ និងសរុបបញ្ចូលគ្នាដោយក្រសួងផែនការ ទៅជាទិន្នន័យមូលដ្ឋានជាតិមួយ។ ទិន្នន័យប្រមូលចុងក្រោយបំផុត ដែលបានប្រើប្រាស់ក្នុងសៀវភៅនេះ គឺជា ទិន្នន័យដែលបានប្រមូលចុងឆ្នាំ២០០៨។ ដោយឡែកឯកសារស្ថានភាព ឃុំ សង្កាត់ ក្រុងស្រុកខណ្ឌ ខេត្តនិងរាជធានី ដែលបានផលិតចេញពីទិន្នន័យ មូលដ្ឋាននេះដែរ អាចមានរក្សាទុកនៅមន្ទីរផែនការខេត្ត។
CDPD	ទិន្នន័យមូលដ្ឋាន កិច្ចអភិវឌ្ឍន៍ និង ការរៀបចំផែនការ ឃុំសង្កាត់	ទិន្នន័យមូលដ្ឋានកិច្ចអភិវឌ្ឍន៍និងការរៀបចំផែនការឃុំសង្កាត់ គឺជាទិន្នន័យ ដែលគ្រប់គ្រងដោយក្រសួងផែនការ សម្រាប់កត់ត្រាសកម្មភាពជាអាទិភាព និងគម្រោងផែនការនានា ដែលកំណត់ដោយក្រុមប្រឹក្សាឃុំសង្កាត់ ព្រមទាំង កិច្ចព្រមព្រៀងបណ្តោះអាសន្ន រវាងក្រុមប្រឹក្សាឃុំសង្កាត់ ជាមួយនិងអ្នក គាំទ្រនានា នៅក្នុងសិក្ខាសាលាសមាហរណកម្មផែនការថ្នាក់ស្រុក។ ទិន្នន័យ មូលដ្ឋាន នេះក៏បានកត់ត្រាលម្អិតនូវគម្រោងទាំងឡាយដែលបានអនុវត្តនៅ ថ្នាក់ ឃុំសង្កាត់ ក្រុងស្រុកខណ្ឌ ខេត្តនិងរាជធានី។
CIP	កម្មវិធីវិនិយោគ ឃុំ សង្កាត់	កម្មវិធីវិនិយោគ ឃុំ សង្កាត់ គឺជាផែនការ៣ឆ្នាំរំកិល ដែលរៀបចំឡើង និង អនុម័តដោយក្រុមប្រឹក្សាឃុំសង្កាត់។ ឯកសារនេះ មានសកម្មភាពជាអាទិភាព និងគម្រោងដែលកំណត់ស្នើឡើង សម្រាប់ឆ្នាំខាងមុខបន្តបន្ទាប់។
Commune and Sangkat	ឃុំ និងសង្កាត់	ឃុំ (នៅតំបន់ជនបទ) និងសង្កាត់ (នៅតំបន់ប្រជុំជន) ជាថ្នាក់រដ្ឋបាលទាប ជាងគេ និងមានទំហំតូចជាងគេ ក្នុងប្រព័ន្ធរដ្ឋបាលសាធារណៈ។ ក្រុមប្រឹក្សា ថ្នាក់រដ្ឋបាលនេះ ត្រូវបានជ្រើសតាំងឡើងតាមរយៈ ការបោះឆ្នោតសកល៥ឆ្នាំ

		ម្តង ។ បច្ចុប្បន្ន ឃុំសរុបមានចំនួន១.៤១៧ឃុំ រីឯសង្កាត់ មានចំនួន ៣០៤សង្កាត់ ដែលមានភូមិសរុប ១៤.១១៩ភូមិ គ្រប់គ្រងដោយប្រធានភូមិ ដែលបានតែងតាំងឡើងនៅក្នុងប្រព័ន្ធរដ្ឋបាលមូលដ្ឋាន ។
DIP	គម្រោងសាកល្បងថ្នាក់ស្រុក	គម្រោងសាកល្បងថ្នាក់ស្រុក គឺជាគម្រោងគាំទ្ររួមគ្នាដោយមូលនិធិ MDLF និងគម្រោងPSDD ។ នៅឆ្នាំ២០០៩នេះ គម្រោងបានអនុវត្តនៅក្នុងស្រុកចំនួន១០៦ស្រុក ដែលត្រូវជា៦០%នៃស្រុកទូទាំងប្រទេស ដោយប្រើប្រាស់ថវិកាចំនួន៣,២លានដុល្លារ ។ គម្រោងនេះ បានផ្តោតលើការពង្រឹងសមត្ថភាព ផ្នែកកសាងផែនការ អភិវឌ្ឍន៍តាមបែបប្រជាធិបតេយ្យ លទ្ធកម្មសាធារណៈដោយ មានការប្រកួតប្រជែង ការគ្រប់គ្រងហិរញ្ញវត្ថុ និងការផ្តល់សេវាកម្ម ។
DIS	ប្រព័ន្ធព័ត៌មានស្រុក	ប្រព័ន្ធព័ត៌មានស្រុក គឺជាប្រព័ន្ធព័ត៌មានថ្នាក់ជាតិ ដែលគ្រប់គ្រងដោយ គ.ជ.អ.ប សម្រាប់កត់ត្រា ធនធាននានា ចំនួនបុគ្គលិក ចំណូលថវិកា ហេដ្ឋារចនាសម្ព័ន្ធ និងសម្ភារៈបរិក្ខារ ដែលមានទាំងអស់នៅក្នុងក្រុងស្រុកខណ្ឌ ទាំង១៩៣ ទូទាំងប្រទេស ។ ព័ត៌មាននេះ បានធ្វើបច្ចុប្បន្នភាពចុងក្រោយ នៅ អំឡុងខែកក្កដា ឆ្នាំ២០០៩ ។
District, Municipal and Khan	ស្រុក ក្រុង និងខណ្ឌ	ក្រុង ស្រុក និងខណ្ឌ គឺជាថ្នាក់រដ្ឋបាលលំដាប់ទី៣នៃរដ្ឋាភិបាលកម្ពុជា ។ ស្រុកនៃតំបន់ជនបទ ទាំង១៥៩ស្រុក ក្រុងនៃទីប្រជុំជនទាំង២៦ នៃខេត្ត ទាំង២៣ និងខណ្ឌទាំង៨ របស់រាជធានីភ្នំពេញ ត្រូវដឹកនាំដោយ ក្រុមប្រឹក្សា ដែលបានជ្រើសរើសឡើងតាមរយៈការបោះឆ្នោតអសកល សម្រាប់អាណត្តិប្រាំឆ្នាំដំបូងរបស់ខ្លួន នាខែឧសភា ឆ្នាំ២០០៩ ។ ក្រុមប្រឹក្សាឃុំ សង្កាត់ ជា អ្នកបោះឆ្នោតតាមបែបអសកលនេះ ។
DIW	សិក្ខាសាលាសមាហរណកម្មផែនការថ្នាក់ស្រុក	សិក្ខាសាលាសមាហរណកម្មផែនការថ្នាក់ស្រុក ត្រូវបានរៀបចំឡើងជារៀងរាល់ឆ្នាំ ក្នុងអំឡុងពីខែកក្កដា-តុលា ដើម្បីផ្តល់ឱកាសឱ្យក្រុមប្រឹក្សាឃុំ សង្កាត់ ស្វែងរកអ្នកជួយគាំទ្រគម្រោងអាទិភាពរបស់ខ្លួន ក្នុងចំណោមអង្គភាព មន្ទីរជំនាញរបស់រដ្ឋាភិបាល និងភ្នាក់ងារ/អង្គការមិនមែនរដ្ឋាភិបាលនានា ដែលមានបំណងចង់ជួយគាំទ្រឃុំសង្កាត់ ។
ICC	គម្រោងសហប្រតិបត្តិការអន្តរឃុំ	គម្រោងសហប្រតិបត្តិការអន្តរឃុំ បានអនុវត្តនៅក្នុងខេត្តចំនួន១០ គាំទ្រដោយគម្រោងអភិវឌ្ឍន៍បែបប្រជាធិបតេយ្យនិងអភិបាលកិច្ចមូលដ្ឋាន (DDLG) ។ គម្រោងរយៈពេល៥ឆ្នាំនេះ (២០០៦-២០១០) អនុវត្តដោយក្រសួងមហាផ្ទៃ ផ្តល់ហិរញ្ញប្បទានដោយសហគមន៍អឺរ៉ុបនិងUNDP ។ គម្រោងនេះ បានផ្តោតលើការជំរុញឱ្យកាន់តែប្រសើរឡើងនូវ កិច្ចពិភាក្សាក្នុងភាពជាដៃគូរ និងគណនេយ្យភាព បង្កើតឱ្យមានឡើងនូវបណ្តាញក្រុមប្រឹក្សាឃុំសង្កាត់ នៅថ្នាក់ខេត្ត និងថ្នាក់ជាតិ ព្រមទាំងជួយរួមចំណែក ក្នុងការអភិវឌ្ឍន៍តំបន់ ជនបទ សំដៅកាត់បន្ថយភាពក្រីក្រ ។ ការងារមួយផ្នែក នៃគម្រោងសហប្រតិបត្តិការអន្តរឃុំ គឺគាំទ្រការវិនិយោគ និងផ្តល់សេវាកម្ម តាមរយៈកិច្ចពិភាក្សាអន្តរ

		ឃុំសង្កាត់ និងការកសាងផែនការ ។
MEDiCAM	មេឌីកាំ	មេឌីកាំ គឺជាការប្រមូលផ្តុំសមាជិកអង្គការ មិនមែនរកប្រាក់ចំណេញ និងមិនបំរើបក្ស នយោបាយ ដែលកំពុងធ្វើសកម្មភាពផ្នែកសុខភាពនៅកម្ពុជា ។ មេឌីកាំ បង្កើតឡើងជាសំខាន់ដើម្បីជាបណ្តាញសម្រាប់អង្គការ ដែលពាក់ព័ន្ធវិស័យសុខភាពនៃប្រទេសកម្ពុជា ។
NCDD	គ.ជ.អ.ប	គណៈកម្មាធិការជាតិសម្រាប់ការអភិវឌ្ឍ តាមបែបប្រជាធិបតេយ្យនៅថ្នាក់ក្រោមជាតិ គឺជាគណៈកម្មាធិការអន្តរក្រសួង ទទួលបន្ទុកអនុវត្តច្បាប់ស្តីពី "ការគ្រប់គ្រងរដ្ឋបាល រាជធានី ខេត្ត ក្រុង ស្រុក ខណ្ឌ" អនុម័តឆ្នាំ ២០០៨ ដែលផ្តល់មូលដ្ឋានគតិយុត្តិ សម្រាប់ការអនុវត្តវិមជ្ឈការ ។ គ.ជ.អ.ប គឺជាខ្សែរយៈដែលដៃគូរអភិវឌ្ឍន៍មួយចំនួន ផ្តល់លំហូរហិរញ្ញប្បទានសមស្រប ដើម្បីអនុវត្តគម្រោងនិងកម្មវិធីនានា នៅថ្នាក់រដ្ឋបាលទាំងឡាយ ។ ដូចជាទំហំហិរញ្ញប្បទានដែលបានផ្តល់ក្នុងឆ្នាំ២០០៨ គឺស្មើនឹង៩១លានដុល្លារ ។ ព័ត៌មានលំអិត ដូចជា របាយការណ៍ សៀវភៅណែនាំ លិខិតបទដ្ឋាន ឯកសារគម្រោងលំអិត... ។ល ។អាចផ្តល់ជូនតាមគេហទំព័រ : www.ncdd.gov.kh ។
OD	ស្រុកប្រតិបត្តិ	ស្រុកប្រតិបត្តិ គឺជាស្រុកដែលកំណត់និងប្រើប្រាស់ដោយក្រសួងសុខាភិបាល ។ ចំនួនស្រុកប្រតិបត្តិនេះ មិនស្របគ្នាជាមួយចំនួន១៩៣ ក្រុង ស្រុក ខណ្ឌ ដែលកំណត់និងប្រើប្រាស់ ក្នុងប្រព័ន្ធរដ្ឋបាលសាធារណៈឡើយ ។ ជាទូទៅទំហំស្រុកប្រតិបត្តិ គ្របដណ្តប់លើវិសាលភាពធំជាង ស្រុកក្នុងប្រព័ន្ធរដ្ឋបាល ហើយមានចំនួនតែ ៧៧ ស្រុកប្រតិបត្តិប៉ុណ្ណោះ បើធៀបជាមួយផ្នែករដ្ឋបាល គឺមានរហូតដល់ទៅ ១៩៣ ក្រុង ស្រុក ខណ្ឌ ។ ម្យ៉ាងទៀត ព្រំប្រទល់ស្រុកប្រតិបត្តិ ក៏មិនស៊ីសង្វាក់គ្នាជាមួយព្រំប្រទល់ស្រុកនៃប្រព័ន្ធរដ្ឋបាលដែរ ។
PID	ទិន្នន័យព័ត៌មានគម្រោង	ទិន្នន័យព័ត៌មាន គម្រោង (PID) គឺជាទិន្នន័យមូលដ្ឋាន ដែលគ្រប់គ្រងដោយ គ.ជ.អ.ប នៅថ្នាក់ជាតិ និងថ្នាក់ខេត្ត-រាជធានី ដើម្បីតាមដានគ្រប់ទិដ្ឋភាពនៃគម្រោងរបស់ក្រុមប្រឹក្សាឃុំសង្កាត់ ដែលប្រើប្រាស់មូលនិធិឃុំសង្កាត់ ។
PIF	ថវិកាវិនិយោគខេត្ត	ថវិកាវិនិយោគខេត្ត គឺជាថវិកាវិភាជន៍ចំពោះគ្រប់ខេត្តនិងរាជធានី តាមរូបមន្តកំណត់មួយផ្អែកលើចំនួនប្រជាជន ។ មួយផ្នែកនៃថវិកាវិនិយោគនេះ គឺបានកំណត់រួចជាស្រេចសម្រាប់គាំទ្រដល់សកម្មភាពកសាងផែនការ ដែលអនុវត្តដោយមន្ទីរផែនការ និងសកម្មភាពបញ្ជ្រាបយេនឌ័រនៃមន្ទីរកិច្ចការនារី ខេត្តនិងរាជធានី ។ ចំណែកថវិកាវិនិយោគ ដែលនៅសល់ "មិនទាន់កំណត់" នឹងត្រូវធ្វើការវិភាជន៍ដោយគណៈកម្មាធិការអភិវឌ្ឍន៍ជនបទខេត្ត (គ.ជ.អ.ខ) ចំពោះមន្ទីរវិស័យ ទៅតាមលក្ខណៈវិនិច្ឆ័យដែលបានបង្កើត ហើយដែលឆ្លើយតបទៅនឹងសំណើជាអាទិភាពនានា ដែលបានស្នើនិងចាត់អាទិភាពដោយ ក្រុមប្រឹក្សាឃុំសង្កាត់ ដូចដែលបានបូកសរុបបញ្ចូលទៅក្នុងតារាងម៉ាទ្រិកនៃសកម្មភាពអាទិភាពថ្នាក់ស្រុក ស្របទៅតាមផែនការថ្នាក់ជាតិនិងលក្ខណៈ

		វិនិច្ឆ័យ ក្នុងការកាត់បន្ថយភាពក្រីក្រ ជាការបន្ថែមទៅក្នុងផែនការសកម្មភាពផ្សេងទៀត និងយោងតាមការអនុវត្តរបស់មន្ទីរវិស័យក្នុងឆ្នាំកន្លងមក។ ផ្អែកតាមលក្ខខណ្ឌនៃថវិកាវិភាជន៍នេះ មន្ទីរវិស័យ ត្រូវរៀបចំចាត់ចែងគ្រោងកម្មវិធីសកម្មភាពរបស់ខ្លួន តាមរយៈ ដំណើរការសមាហរណកម្មផែនការថ្នាក់ស្រុក។ ចុងបញ្ចប់ ចំណាយសម្រាប់សកម្មភាពដែលបានព្រមព្រៀងបូកជាមួយ ចំណាយរដ្ឋបាល ដែលមានចំនួនមិនលើសពី២៥%នៃចំណាយសរុប នឹងត្រូវយកទៅដាក់បញ្ចូលក្នុងអនុកិច្ចសន្យា ដែលត្រូវចុះហត្ថលេខារវាង គ.ជ.អ.ខ ជាមួយនិងមន្ទីរវិស័យនេះ ដោយយោលទៅតាមកិច្ចសន្យារួម ដែលចុះហត្ថលេខារវាង គ.ជ.អ.ប និង គ.ជ.អ.ខ របស់ខេត្តនិមួយៗ។ ថវិកាវិនិយោគខេត្ត មានសរុបប្រហែល ២ លាន ដុល្លា ក្នុង១ឆ្នាំ ។
Province	ខេត្ត	ខេត្តទាំង២៣ និងរាជធានីភ្នំពេញ គឺជាថ្នាក់រដ្ឋបាល លំដាប់ទី២ នៃរាជរដ្ឋាភិបាលកម្ពុជា។ ថ្នាក់រដ្ឋបាលនេះ មានការប្រែប្រួលជាខ្លាំង អំពីទំហំផ្ទៃដី និងចំនួនប្រជាជន ពីតូចបំផុត ដូចជា កែប (មានប្រជាជនប្រហែល៣៦ពាន់នាក់) និងប៉ៃលិន (ប្រ.ជ ប្រហែល៧០ពាន់នាក់) និងធំទូលាយប៉ុន្តែមានប្រជាជនតិចដូចជា មណ្ឌលគិរី (ប្រ.ជ ៦០ពាន់នាក់) និងរតនៈគិរី (ប្រ.ជ ១៥៣ពាន់នាក់) រហូតដល់ធំនិងមានប្រជាជនច្រើន ដូចជា កំពង់ចាម (មានប្រ.ជ ជាង ១,៧លាន នាក់) និងកណ្តាល (ប្រ.ជ ប្រហែល ១,៤លាននាក់)។
PSDD	ភី.អេស.ឌី.ឌី	គម្រោងគាំទ្រការអភិវឌ្ឍប្រជាធិបតេយ្យតាមរយៈវិមជ្ឈការនិងវិសហមជ្ឈការ (PSDD) គាំទ្រថវិកាដោយ DFID (UK), SIDA (Sweden) និងUNDP បានអនុវត្តចាប់ពីឆ្នាំ២០០៦ រហូតដល់ឆ្នាំ២០១០ (ពង្រីកបន្ថែម ១ឆ្នាំ)។ ថវិកាគម្រោងប្រចាំឆ្នាំ ប្រែប្រួលចាប់ពី ១១លានដុល្លារទៅ១៨លានដុល្លារ។ គម្រោងនេះ ផ្តល់ការគាំទ្របច្ចេកទេសស្ទួលដល់គ.ជ.អ.ប និងចំពោះថ្នាក់ខេត្ត រាជធានី ផ្តល់ថវិកាគាំទ្រចំពោះមូលនិធិឃុំសង្កាត់ គម្រោងសាកល្បងថ្នាក់ស្រុក ថវិកាវិនិយោគខេត្ត និងការកសាងសមត្ថភាពនានា តាមរយៈការបណ្តុះបណ្តាល ការសិក្សាស្រាវជ្រាវ និងសេវាទីប្រឹក្សា។
RILGP	អរ.អាយ.អិល.ជី.ភី	គម្រោងវិនិយោគជនបទនិងអភិបាលកិច្ចមូលដ្ឋាន (RILGP) គឺជាគម្រោងផ្តល់ថវិកាដោយធនាគារពិភពលោក ដែលគាំទ្រចំពោះគម្រោងមូលនិធិឃុំសង្កាត់ សំដៅបង្កើតឱ្យមាននូវហេដ្ឋារចនាសម្ព័ន្ធដែលចាំបាច់ បង្កើតបានជាគោលនយោបាយ ប្រព័ន្ធផ្សេងៗ និងសមត្ថភាពជំនាញនានា ដែលត្រូវការ។ គម្រោងនេះ បានចាប់ផ្តើមពីឆ្នាំ២០០៣ ជាមួយនិងប្រាក់កំចី ២២លានដុល្លារ សម្រាប់ឆ្នាំ២០០៣-២០០៧ និងបានពង្រីកបន្ថែមពីឆ្នាំ២០០៧-២០១០ ក្នុងទឹកប្រាក់ជំនួយឥតសំណងចំនួន ៣៦លានដុល្លារ។ ការពិភាក្សាអំពីលទ្ធភាពរៀបចំគម្រោង RILGP ជំហានទី២ កំពុងតែប្រព្រឹត្តទៅរវាងរាជរដ្ឋាភិបាលកម្ពុជា និងធនាគារពិភពលោក។

RPRP:	គម្រោងកាត់បន្ថយភាពក្រីក្រនៅជនបទ	គម្រោងកាត់បន្ថយភាពក្រីក្រនៅជនបទ ជាគម្រោងរយៈពេល៧ឆ្នាំអនុវត្ត ពីឆ្នាំ២០០៤ ដល់ឆ្នាំ២០១០ ក្រោមជំនួយហិរញ្ញប្បទានរបស់អង្គការ IFAD និងអង្គការUNDP ដែលអនុវត្តតាមរយៈក្រសួងកសិកម្មរុក្ខាប្រម៉ាញ់និងនេសាទ គាំទ្រដោយក្រសួងមហាផ្ទៃ និងសម្របសម្រួលដោយគ.ជ.អ.ប ។ គម្រោងនេះ អនុវត្តនៅក្នុងខេត្តព្រៃវែងនិងស្វាយរៀង ជាមួយគ្រួសារគោលដៅចំនួន ១២០.៦០០គ្រួសារ ដែលរស់នៅក្រោមបន្ទាត់ភាពក្រីក្រ ។ ទិសដៅគម្រោង គឺការកាត់បន្ថយភាពក្រីក្រ ដោយមានការចូលរួមយ៉ាងសកម្មពីគ្រួសារក្រីក្រ តាមរយៈការកែលម្អជីវភាពរស់នៅ ការពង្រឹងសមត្ថភាព ប្រព័ន្ធកសិកម្មប្រកបដោយនិរន្តរភាព ការគ្រប់គ្រងធនធានធម្មជាតិ និងទិសដៅបន្ថែមថ្មីក្នុងការស្តារឡើងវិញកិច្ចអភិវឌ្ឍន៍ហេដ្ឋារចនាសម្ព័ន្ធ ការបង្កើនលទ្ធភាពទទួលបានបច្ចេកវិជ្ជា សេវាកម្ម ទីផ្សារ ដើម្បីអភិវឌ្ឍន៍សេដ្ឋកិច្ចនិងសង្គមរបស់ក្រុមគ្រួសារគោលដៅទាំងនោះ ។
RULIP	គម្រោង បង្កើនជីវភាពរស់នៅនៃតំបន់ជនបទ	គម្រោងបង្កើនជីវភាពរស់នៅនៃតំបន់ជនបទ អនុវត្តដោយអង្គភាពគាំទ្រគម្រោង(PSU) នៃក្រសួងកសិកម្មរុក្ខាប្រម៉ាញ់និងនេសាទ និងដោយមានកិច្ចសហការពីគ.ជ.អ.ប ។ គម្រោងនេះ គាំទ្រហិរញ្ញប្បទានដោយIFADនិងUNDP ហើយត្រូវអនុវត្តរហូតដល់ឆ្នាំ២០១៤ ។ ក្រុមគោលដៅគម្រោង គឺជាគ្រួសារក្រីក្រ ដែលមានដីតិចតួចឬគ្មានដីដាំដំណាំ មានចិញ្ចឹមសត្វឬទ្រព្យសម្បត្តិតិចតួច ហើយជានិច្ចកាលមានកូនឬអ្នករស់ក្នុងបន្ទុកច្រើននាក់ ។ គោលដៅចំបងរបស់គម្រោងនេះ គឺការបង្កើនដោយផ្ទាល់ឬដោយប្រយោលនូវ ប្រព័ន្ធទ្រទ្រង់ជីវភាពរស់នៅ សន្តិសុខស្បៀង និងប្រាក់ចំណូល ដល់គ្រួសារក្រីក្រនៅជនបទសរុបចំនួន ៣៣.៩០០គ្រួសារ ជនជាតិដើមភាគតិច និងគ្រួសារមានស្ត្រីជាមេគ្រួសារ នៅតាមបណ្តាភូមិគោលដៅនានា ក្នុងខេត្តក្រចេះ ព្រះវិហារ និងខេត្តរតនៈគិរី ។
Seth Koma	កម្មវិធីសិទ្ធិកុមារ	កម្មវិធីសិទ្ធិកុមាររបស់UNICEF បានផ្តោតជាសំខាន់ទៅលើ សកម្មភាពជាគន្លឹះនានា ដើម្បីកុមារនិងស្ត្រី ។ នៅឆ្នាំ២០០៦-២០១០ កម្មវិធីនេះបានអនុវត្តនៅក្នុងខេត្តចំនួន៦ ។ រាជរដ្ឋាភិបាលនិងអង្គការយូនីសេហ្វ បានកំណត់គោលដៅអភិវឌ្ឍន៍ពាក់ព័ន្ធមួយចំនួន ដើម្បីដោះស្រាយបញ្ហាសំខាន់៧ នៃដំណាក់កាលវដ្តជីវិតរបស់កុមារ ដូចជា: ក) មាតាត្រូវមានសុវត្ថិភាព ក្នុងពេលមានផ្ទៃពោះ ពេលប្រសូត្របុត្រ និងមានទារកប្រកបដោយសុខភាពល្អ ។ ខ) ការចាប់ផ្តើមដ៏ប្រសើរបំផុតនូវជីវិតរបស់ទារក ។ គ) កុមារបានចូលរៀននៅពេលគ្រប់អាយុ៦ឆ្នាំ ។ ឃ) កុមារត្រូវបានការពារពីការយកធ្វើអាជីវកម្មពីការជួញដូរ ការរំលោភបំពាន ការធ្វើទារុណកម្ម ការរើសអើង និងផុតពីភាពប្រថុយប្រថានផ្សេងៗ ។ ង) យុវជននិងក្មេងជំទង់ មានបំណិនជីវិត អាចបញ្ចេញទស្សនៈ និងចូលរួមធ្វើការសម្រេចចិត្ត ។

បុព្វកថា

រាជរដ្ឋាភិបាលកម្ពុជាបានផ្តោតការយកចិត្តទុកដាក់ជាសំខាន់ ដល់ការប្រើប្រាស់នូវធនធានដ៏មានកម្រិត និងចំពោះការរៀបចំកសាងផែនការ និងការគ្រប់គ្រងដោយមានការចូលរួមនៅគ្រប់លំដាប់ថ្នាក់រដ្ឋបាល។ ច្បាប់ស្តីពីការគ្រប់គ្រងរដ្ឋបាលរាជធានី ខេត្ត ក្រុង ស្រុក ខណ្ឌ ដែលអនុម័តនាឆ្នាំ២០០៨ បានផ្តល់នូវក្របខ័ណ្ឌគតិយុត្តិសម្រាប់ជំហានបន្តបន្ទាប់ទៅថ្ងៃអនាគត ឆ្ពោះទៅរកការលើកកម្ពស់ និងការធ្វើវិមជ្ឈការនូវការកសាងផែនការ ការគ្រប់គ្រង និងការត្រួតពិនិត្យតាមដាន ព្រមទាំងសំដៅបង្កើនឡើងនូវគណនេយ្យភាព និងតម្លាភាពរបស់អង្គភាពទាំងឡាយនៃរដ្ឋបាលថ្នាក់ក្រោមជាតិនានា។

រាជរដ្ឋាភិបាលបានបង្កើតឱ្យមាននូវក្រុមប្រឹក្សាដោយការបោះឆ្នោតនៅរដ្ឋបាលថ្នាក់ក្រោមជាតិនានា ហើយយើងនឹងបន្តផ្តល់នូវការទទួលខុសត្រូវ គួបផ្សំជាមួយនឹងធនធានមនុស្ស និងហិរញ្ញវត្ថុជាបណ្តើរៗ ដល់ក្រុមប្រឹក្សាទាំងនោះ ដើម្បីមានលទ្ធភាពក្នុងការផ្តល់សេវាសាធារណៈនានាយ៉ាងទូលំទូលាយដល់ប្រជាពលរដ្ឋ។ ក្រុមប្រឹក្សាទាំងនោះនឹងកាន់តែមានលក្ខណៈប្រជាធិបតេយ្យ មានប្រសិទ្ធភាពខ្ពស់ មានតម្លាភាព និងមានគណនេយ្យភាពកាន់តែច្រើនឡើង ក្នុងការដោះស្រាយបញ្ហាយេនឌ័រ និងភាពមិនស្មើគ្នានានា ព្រមទាំងការប្រយុទ្ធប្រឆាំងនឹងអំពើពុករលួយ។ ជាទូទៅយើងទទួលស្គាល់ថា កិច្ចអភិវឌ្ឍមិនមែនកើតឡើងមកតែពីរដ្ឋបាលនានានោះទេ វាចាំបាច់ត្រូវមានការចូលរួមចំណែកពីប្រជាពលរដ្ឋ សង្គមស៊ីវិល និងវិស័យឯកជននានា ហើយដែលប្រព័ន្ធថ្មីនេះនឹងជួយសម្របសម្រួលដល់កិច្ចដំណើរការទាំងនេះ។

ចំណុចដ៏សំខាន់បំផុតនៅក្នុងដំណើរការនេះ គឺលទ្ធភាពទទួលបាននូវព័ត៌មានគ្រប់ទិដ្ឋភាពទាំងអស់នៃកិច្ចអភិវឌ្ឍសម្រាប់គ្រប់ភាគីពាក់ព័ន្ធទាំងអស់។ ក្រុមប្រឹក្សាស្រុក ក្រុមប្រឹក្សាខណ្ឌ និងក្រុមប្រឹក្សាក្រុង ដែលត្រូវបានបោះឆ្នោតជ្រើសរើសឡើង មន្ទីរជំនាញដែលកំពុងប្រតិបត្តិការនៅថ្នាក់រដ្ឋបាលនេះ រួមទាំងអង្គការមិនមែនរដ្ឋាភិបាលនានា ដៃគូអភិវឌ្ឍន៍ ក្រុមប្រឹក្សាឃុំ សង្កាត់ និងប្រជាពលរដ្ឋនៅទូទាំងប្រទេស ត្រូវការចាំបាច់នូវព័ត៌មានស្តីពីបញ្ហានិងសេចក្តីត្រូវការនានា ធនធាននិងកាលានុវត្តនានា សេវាកម្មនិងទីភ្នាក់ងារនានា ព្រមទាំងផែនការនិងគម្រោងនានា។ គេទាំងឡាយត្រូវការព័ត៌មានបែបនេះដើម្បីយល់បានច្បាស់លាស់អំពីស្ថានភាពបច្ចុប្បន្ន ដើម្បីធ្វើការកំណត់ពីគោលដៅទៅអនាគត ដើម្បីតាមដានលទ្ធផលរីកចម្រើន ដើម្បីយល់ដឹងអំពីអ្វីដែលអ្នកផ្សេងកំពុងតែអនុវត្ត និងដើម្បីប្រើប្រាស់ធនធានប្រកបដោយគតិបណ្ឌិត ដែលនេះគឺជាហេតុផលចម្បងដែលត្រូវឱ្យតម្លៃដល់សៀវភៅទិន្នន័យក្រុង ស្រុក ខណ្ឌនេះ។

សៀវភៅទិន្នន័យក្រុង ស្រុក ខណ្ឌ គឺជាជំហានមួយដ៏សំខាន់ឆ្ពោះទៅរកតម្លាភាពពេញលេញ និងសម្រាប់ការរៀបចំផែនការ និងការធ្វើសេចក្តីសម្រេចចិត្តប្រកបដោយភាពត្រឹមត្រូវជាក់លាក់។ សៀវភៅនេះ

នឹងផ្តល់ជូននូវទិន្នន័យព័ត៌មានទាំងអស់តាមលទ្ធភាពដែលមាននៅថ្នាក់ក្រុង ស្រុក ខណ្ឌ និងឃុំ សង្កាត់ តាមទម្រង់ងាយស្រួលអាន ជាភាសាខ្មែរ និងអង់គ្លេស។ សៀវភៅនេះត្រូវបានបោះពុម្ពផ្សាយចំនួន ១៦.០០០ក្បាល ការចម្លងចូលស៊ីឌី និងការដាក់ផ្សាយនៅក្នុងគេហទំព័ររបស់ គ.ជ.អ.ប (www.ncdd.gov.kh)។

នេះគឺជាលើកទី១ហើយនៅក្នុងប្រទេសកម្ពុជា (និងអាចជាលើកដំបូងនៅក្នុងអាស៊ីអាគ្នេយ៍) ដែលព័ត៌មានលំអិតបែបនេះ ត្រូវបានរៀបចំឱ្យកើតមានឡើងសម្រាប់ប្រើប្រាស់យ៉ាងទូលំទូលាយ ដែលគួរកោតសរសើរដល់លេខាធិការដ្ឋាន គ.ជ.អ.ប ដែលបានខិតខំប្រឹងប្រែងសម្រេចកិច្ចការដ៏លំបាកនេះ។ ខ្ញុំក៏សូមឆ្លៀតឱកាសនេះថ្លែងអំណរគុណចំពោះក្រសួងផែនការ ដែលបានផ្តល់ព័ត៌មានលំអិតនៅក្នុងកម្រងព័ត៌មានទិន្នន័យមូលដ្ឋានឃុំ សង្កាត់ និងសូមថ្លែងអំណរគុណចំពោះក្រសួងជំនាញ និងអាជ្ញាធរខេត្តនានាដែលបានរួមចំណែកផ្តល់ទិន្នន័យជាច្រើនផងដែរ។ ជាមួយគ្នានេះ ខ្ញុំក៏សូមថ្លែងអំណរគុណចំពោះដៃគូអភិវឌ្ឍន៍ដែលបានគាំទ្រផ្នែកហិរញ្ញវត្ថុចំពោះការងារនេះផងដែរ។

យើងសង្ឃឹមជឿជាក់ថា ការបោះផ្សាយសៀវភៅទិន្នន័យក្រុង ស្រុក ខណ្ឌនេះ នឹងជួយរួមចំណែកពង្រឹងសមត្ថភាព ជាពិសេសចំពោះរដ្ឋបាលថ្នាក់ក្រុង ស្រុក ខណ្ឌ ក្នុងកិច្ចការរៀបចំផែនការអភិវឌ្ឍន៍ដោយផ្អែកលើទន្និករណ៍ច្បាស់លាស់។ យើងក៏សង្ឃឹមផងដែរថា ព័ត៌មានទាំងនេះនឹងជួយឱ្យក្រសួងជំនាញ អាជ្ញាធរខេត្ត ដៃគូអភិវឌ្ឍន៍ អង្គការមិនមែនរដ្ឋាភិបាលនានា និងទីភ្នាក់ងារស្រាវជ្រាវទាំងឡាយ យល់កាន់តែស៊ីជម្រៅអំពីស្ថានភាពពិតប្រាកដរបស់ឃុំ សង្កាត់ និងក្រុង ស្រុក ខណ្ឌទាំងឡាយ។

យើងខ្ញុំសូមអំពាវនាវចំពោះអ្នកពាក់ព័ន្ធទាំងអស់ សូមជួយប្រើប្រាស់ និងផ្សព្វផ្សាយព័ត៌មានទាំងនេះ និងសូមជួយបំពេញបន្ថែម ឬកែតម្រូវទិន្នន័យនានាដែលចាំបាច់ ដើម្បីរួមចំណែកដល់ការធ្វើបច្ចុប្បន្នភាពទិន្នន័យនៅឆ្នាំខាងមុខជាបន្តបន្ទាប់ទៀត។ ៚

ស ខេង

ឧបនាយករដ្ឋមន្ត្រី រដ្ឋមន្ត្រីក្រសួងមហាផ្ទៃ
និងជាប្រធានគណៈកម្មាធិការជាតិសម្រាប់ការអភិវឌ្ឍ
តាមបែបប្រជាធិបតេយ្យនៅថ្នាក់ក្រោមជាតិ

សេចក្តីផ្តើម

គោលបំណង

គោលបំណងសំខាន់នៃសៀវភៅទិន្នន័យនេះ គឺការប្រមូលផ្តុំបញ្ចូលគ្នានូវព័ត៌មានគ្រប់ទិដ្ឋភាពទាំងអស់នៃជីវិតនិងកិច្ចអភិវឌ្ឍន៍ក្រុងស្រុកខណ្ឌ និងឃុំសង្កាត់ ដើម្បីអាចចែករំលែកចំណេះដឹងបានយ៉ាងទូលំទូលាយ ។ សៀវភៅដែលបានផលិតឡើងនេះ គឺសម្រាប់ផ្តល់ជូនក្រុមប្រឹក្សាក្រុងស្រុកខណ្ឌដែលទើបបានបោះឆ្នោតជ្រើសរើស គណៈអភិបាលក្រុងស្រុកខណ្ឌ ការិយាល័យជំនាញថ្នាក់ក្រុងស្រុកខណ្ឌ អង្គភាពនានានៅថ្នាក់ខេត្ត រាជធានី និងដៃគូរអភិវឌ្ឍន៍ ព្រមទាំងអង្គការនានា ដែលកំពុងអនុវត្តសកម្មភាពនៅថ្នាក់រដ្ឋបាលនេះ ហើយនិងត្រូវការយល់ដឹងលម្អិតអំពីល័ក្ខខ័ណ្ឌនៃជីវភាពរស់នៅបច្ចុប្បន្ន អំពីធនធានធម្មជាតិនានា អំពីហេដ្ឋារចនាសម្ព័ន្ធ កសិកម្ម និងសកម្មភាពសេដ្ឋកិច្ចផ្សេងៗ ព្រមទាំងកិរិតសេវាកម្មបច្ចុប្បន្ន អំពីគម្រោងដែលបានអនុវត្តនិងគ្រោងអនុវត្ត ព្រមទាំងអំពីធនធាននានា ដែលមាននៅថ្នាក់រដ្ឋបាលនេះផងដែរ ។

ដោយសារតែមានព័ត៌មានជាច្រើនរួចមកហើយ ទាំងទងទៅនឹងទិដ្ឋភាពទាំងឡាយ ដែលបានលើកឡើងខាងលើនេះ ដូច្នេះយើងមានការលំបាកក្នុងការវាយតម្លៃថាតើមានព័ត៌មានអ្វីខ្លះនិងមានចំនួនប៉ុន្មាន ដែលខ្វះខាតមិនបានបញ្ចូលទៅក្នុងរបាយការណ៍ ទៅក្នុងទិន្នន័យមូលដ្ឋាន និងទៅក្នុងកម្រងស្ថិតិ ហើយដែលមិនទាន់បានធ្វើការចែករំលែកឱ្យបានទូលំទូលាយនៅឡើយ ។ ទិន្នន័យភាគច្រើនមានទំរង់ជាភាសាតែមួយ ហើយនិងមិនទាន់បានធ្វើបច្ចុប្បន្នភាពទៀតផង ហើយខ្លះទៀតក៏មានតែសម្រាប់វិស័យមួយឬតំបន់មួយប៉ុណ្ណោះ ។

យើងបានដឹងថាបញ្ហាទាំងប៉ុន្មានខាងលើនេះ ភាគច្រើនបានធ្វើឱ្យមានការមិនសូវពេញចិត្ត ជាពិសេសនៅថ្នាក់ក្រុងស្រុកខណ្ឌ ។ ពេលនេះ រដ្ឋបាលថ្នាក់ក្រុងស្រុកខណ្ឌ បានក្លាយទៅជាថ្នាក់ដ៏មានសារៈសំខាន់មួយ នៅក្នុងកិច្ចការរដ្ឋបាលមូលដ្ឋាន ដូច្នេះតម្រូវការបន្ទាន់ចំពោះមុខ គឺការទទួលបាននូវកម្រងទិន្នន័យដ៏សំបូរបែប សម្រាប់ប្រើប្រាស់ក្នុងការកំណត់បន្ទាត់ដ្ឋាន ការរៀបចំផែនការអភិវឌ្ឍន៍ ការចាត់អាទិភាព ការតាមដាននិងសិក្សាស្វែងយល់ពីបទពិសោធន៍នានាកន្លងមក ។

វិធីសាស្ត្រ

យើងបានព្យាយាមកំណត់ប្រភេទនិងបូកសរុបតួលេខស្ថិតិនានា ព្រមទាំងរបាយការណ៍ទាំងអស់ដែលមានរួមទាំងផែនទីនិងទិន្នន័យនៅថ្នាក់ក្រុងស្រុកខណ្ឌ ឬ ថ្នាក់ឃុំសង្កាត់ទាំងឡាយ ។ ក្នុងន័យនេះ យើងបានជ្រើសយកព័ត៌មានដែលមាននៅគ្រប់ក្រុងស្រុកខណ្ឌ ឬមាននៅក្រុងស្រុកខណ្ឌភាគច្រើន ហើយដែលជាព័ត៌មានសមហេតុផលគួរទុកចិត្តបាន និងថ្មីៗបំផុត ព្រមទាំងជាព័ត៌មានដែលមានលក្ខណៈល្អិតល្អន់គ្រប់គ្រាន់ ដែលអ្នកកសាងផែនការអភិវឌ្ឍន៍ អ្នកធ្វើសេចក្តីសម្រេចចិត្ត ទីភ្នាក់ងារផ្សេងៗ និងប្រជាពលរដ្ឋភាគច្រើន មានចំណាប់អារម្មណ៍បំផុត ។

ប្រភពព័ត៌មានទាំងអស់ នៅក្នុងសៀវភៅទិន្នន័យក្រុងស្រុកខណ្ឌនេះ គឺបានមកពី :

ក) កម្រងទិន្នន័យមូលដ្ឋានឃុំសង្កាត់ ដែលបានប្រមូលចាប់ពីឆ្នាំ២០០៦ ដល់ឆ្នាំ២០០៩ (ទិន្នន័យចុងក្រោយបំផុតប្រមូលនៅចុងឆ្នាំ ២០០៨) ។

ខ) ព័ត៌មានលំអិតបានដោយផ្ទាល់ពីក្រសួងសុខាភិបាល ក្រសួងអប់រំយុវជននិងកីឡា និងក្រសួងរៀបចំដែនដីនគរូបនីយកម្ម និងសំណង់ (ផែនទី) ។

គ) ទិន្នន័យព័ត៌មានគម្រោងមូលនិធិឃុំ (PID) នៅគ.ជ.អ.ប (ថ្មីបំផុត) ។

ឃ) ទិន្នន័យផែនការនិងការអភិវឌ្ឍន៍ឃុំ (CDPD) (ថ្មីបំផុត) ។

ង) ប្រព័ន្ធព័ត៌មានស្រុក (DIS) (ដែលបានធ្វើបច្ចុប្បន្នភាពនៅពាក់កណ្តាលឆ្នាំ២០០៩) ។

ច) ទិន្នន័យប្រមូលដោយផ្ទាល់ពីថ្នាក់ខេត្ត និងស្រុក ស្តីពីវិស័យឯកជន ប្រព័ន្ធធារាសាស្ត្រ ផ្លូវគមនាគមន៍ អគ្គិសនី តាមរយៈអង្គភាពនានាថ្នាក់ខេត្ត ។

ឆ) ទិន្នន័យវេជ្ជសាស្ត្រនិងសុខភាព ពីអង្គការមេឌីកាំ (MediCam) ។

ជ) ទិន្នន័យពីគម្រោងកំណត់អត្តសញ្ញាណគ្រួសារក្រីក្រ (ID Poor) ។

ឈ) ការកំណត់អត្រាភាពក្រីក្រដោយគ.ជ.អ.ប ។

ញ) ព័ត៌មានអំពី លទ្ធផលគម្រោង ការចំណាយ និងថវិការបស់គម្រោងជាក់លាក់មួយចំនួន ដូចជា គម្រោងសិទ្ធកុមារ គម្រោងRILGP គម្រោងRPRP និងគម្រោង ICC ជាដើម ។ល។

ភាពមានកំរិតនៃទិន្នន័យ

យើងទទួលស្គាល់ថា ទិន្នន័យដែលប្រមូលបានមកនេះ ប្រាកដជាមិនអាចពេញលេញទាំងស្រុង និងមានភាពស៊ីសង្វាក់ឬត្រឹមត្រូវជាក់លាក់ឥតខ្ចោះនោះឡើយ ។ ហេតុនេះ យើងបានបោះបង់ចោលនូវទិន្នន័យមួយចំនួន ដែលយើងយល់ថាមិនត្រឹមត្រូវ ឬមិនពេញលេញ ហើយក៏យើងបានសម្រេចចិត្តថា នឹងមិនព្យាយាមរៀបចំឱ្យបានត្រឹមត្រូវឥតខ្ចោះជាទម្រង់វិទ្យាសាស្ត្រស្ថិតិនោះដែរ យើងគ្រាន់តែបញ្ចូលនូវពត៌មានទាំងអស់ ដែលយើងយល់ថាមានសារៈប្រយោជន៍ ពាក់ព័ន្ធចំពោះស្ថានភាពជាក់ស្តែង និងមានលក្ខណៈគ្រប់ជ្រុងជ្រោយប៉ុណ្ណោះ ។ យើងយល់ស្របថាគួរដាក់បញ្ចូលទិន្នន័យដូចគ្នាពីប្រភពផ្សេងគ្នា ដើម្បីលើកទឹកចិត្តឱ្យមានការពិភាក្សា អំពីគុណភាពនៃទិន្នន័យ ដែលទទួលបានពីប្រភពផ្សេងៗទាំងនោះ ។

យើងសូមទទួចនិងលើកទឹកចិត្ត ចំពោះ ឯកឧត្តម លោកជំទាវ លោក លោកស្រីទាំងឡាយ ដែលបានធ្វើការកត់សម្គាល់អំពីកំរិតល្អៀង ភាពខុសឆ្គង ឬ កត់សម្គាល់អំពីភាពមិនពេញលេញផ្សេងៗនៃទិន្នន័យទាំងអស់នេះ សូមឯកឧត្តម លោកជំទាវ លោក លោកស្រី ធ្វើការទាក់ទង និងផ្តល់ព័ត៌មានទាំងអស់នោះ មកយើងខ្ញុំ ដើម្បីកែសម្រួលដែលតាមរយៈនេះ យើងសង្ឃឹមថា នៅពេលផលិតសៀវភៅទិន្នន័យក្រុងស្រុកខណ្ឌប្រភេទនេះលើកក្រោយ យើងនឹងអាចរកបាននូវប្រភពទិន្នន័យជាច្រើន ដែលមានលក្ខណៈកាន់តែពេញលេញគ្រប់គ្រាន់ថែមទៀត ។

យើងសូមលើកទឹកចិត្តចំពោះរដ្ឋបាលថ្នាក់ក្រុងស្រុកខណ្ឌ ដែលទទួលបានទិន្នន័យទាំងនេះ ជាទម្រង់ច្បាប់អេឡិចត្រូនិច សូមកុំប្រើប្រាស់ត្រឹមតែសម្រាប់ការកសាងផែនការនិងតាមដានការវិវឌ្ឍន៍រីកចំរើនរបស់ខ្លួន តែសូមចាប់ផ្តើមធ្វើការកែតម្រូវនិងធ្វើបច្ចុប្បន្នភាពទិន្នន័យទាំងអស់នេះ ព្រមទាំងផ្តល់ត្រឡប់មកគ.ជ.អ.បវិញ សម្រាប់ប្រើប្រាស់នៅពេលអនាគត ។

ទម្រង់មាតិកា

ព័ត៌មាននៅក្នុងទំព័របន្តបន្ទាប់នៃសៀវភៅនេះ ត្រូវបានរៀបចំជា៥ផ្នែកដូចតទៅ :

ផ្នែក ក : ភូមិសាស្ត្រ : ផ្នែកនេះមានផ្តល់ជូននូវផែនទីផ្សេងៗ ដែលមានព័ត៌មាន អំពីហេដ្ឋារចនាសម្ព័ន្ធ និងរដ្ឋបាល អំពីដីប្រើប្រាស់និងធនធានធម្មជាតិនានា ។ ផែនទីនេះ មានផលិតជាផ្ទាំងធំៗ ចែកជូនគ្រប់ក្រុងស្រុក ខណ្ឌ ផងដែរ ។

ផ្នែក ខ : ស្ថានភាពក្រុងស្រុកខណ្ឌ : ផ្នែកនេះ បង្ហាញអំពីទិន្នន័យជាច្រើន ក៏រិតថ្នាក់ក្រុងស្រុកខណ្ឌ និងថ្នាក់ឃុំ សង្កាត់ ដែលប្រមូលបាន តាំងពីឆ្នាំ២០០៦ រហូត ដល់២០០៩ និងបានបញ្ចូលនៅក្នុងកម្រងទិន្នន័យមូលដ្ឋានឃុំ សង្កាត់ ប៉ុន្តែនៅពេលដក់ស្រង់មកប្រើប្រាស់ យើងបានធ្វើការកែសម្រួលទម្រង់តារាងខ្លះៗ ដើម្បីឱ្យងាយយល់ ។

ផ្នែក គ : ផែនការ និងគម្រោង : ផ្នែកនេះបង្ហាញ ពីគម្រោងឬសកម្មភាពអភិវឌ្ឍន៍ជាអាទិភាពនានា ដែលបានកំណត់ចាត់អាទិភាពដោយក្រុមប្រឹក្សាឃុំសង្កាត់ កិច្ចព្រមព្រៀងបណ្តោះអាសន្ន លទ្ធផលនិងថវិកាចំណាយចំពោះគម្រោងសំខាន់នៅថ្នាក់ឃុំសង្កាត់ និងក្រុងស្រុកខណ្ឌ ចាប់តាំងពីឆ្នាំ២០០៦ ដល់២០០៨ ព្រមទាំងផែនការនិងថវិកាគ្រោងសម្រាប់ឆ្នាំ២០០៩ ។

ផ្នែក ឃ : អង្គការ និងសេវាកម្ម : ផ្នែកនេះមានពតិមានលំអិត អំពីហេដ្ឋារចនាសម្ព័ន្ធសំខាន់ៗ (ដូចជា ផ្លូវ និងហេដ្ឋារចនាសម្ព័ន្ធពាក់ព័ន្ធ អគ្គីសនី និងប្រព័ន្ធធារាសាស្ត្រ...ជាដើម ។ល ។) ព្រមទាំងសេវាកម្មនានា នៅក្នុងវិស័យសុខាភិបាលនិងអប់រំនៅថ្នាក់ក្រុងស្រុកខណ្ឌ និងឃុំសង្កាត់ ។ ផ្នែកនេះក៏មានព័ត៌មាន អំពីសារពើភ័ណ្ឌធនធានរបស់រដ្ឋបាលថ្នាក់ក្រុងស្រុកខណ្ឌ របស់អង្គការនានាដែលកំពុងប្រតិបត្តិការ និងរបស់វិស័យឯកជនដែលមានសកម្មភាពនៅក្នុងស្រុកនោះ ។

ផ្នែក ង : ព័ត៌មានផ្សេងៗ : ផ្នែកនេះ មានព័ត៌មានអំពីអត្រាភាពក្រីក្រឆ្នាំ២០០៩ របស់គ្រប់ក្រុងស្រុកខណ្ឌ និង ឃុំ សង្កាត់ ព្រមទាំង ទិន្នន័យភាពក្រីក្រលំអិតដែលបានបូកសរុបនិងកែឆ្នៃដោយគម្រោងកំណត់អត្តសញ្ញាណគ្រួសារក្រីក្រ នៅក្នុងតំបន់ដែលគម្រោងនោះកំពុងប្រតិបត្តិការ ។

សម្រាប់ពេលអនាគតខាងមុខ

យើងជឿជាក់ថា នេះគឺជាការចាប់ផ្តើមនូវដំណើរការរយៈពេលវែងដ៏ល្អប្រសើរមួយ ហើយយើងក៏សង្ឃឹមដែរថាការរៀបចំសៀវភៅទិន្នន័យក្រុងស្រុកខណ្ឌលើកក្រោយ នឹងមានដាក់បញ្ចូលនូវព័ត៌មានកាន់តែគ្រប់ជ្រុងជ្រោយមានភាពជាក់លាក់ និងជាព័ត៌មានថ្មីៗបំផុត ។ យើងសង្ឃឹមថា រដ្ឋបាលថ្នាក់ក្រុងស្រុកខណ្ឌ មិនត្រឹមតែចាប់ផ្តើមប្រើប្រាស់សៀវភៅនេះទេ តែនឹងធ្វើការកែលម្អ និងធ្វើបច្ចុប្បន្នភាពសៀវភៅនេះទៀតផង ជាពិសេសការកែតម្រូវទៅលើច្បាប់អេឡិចត្រូនិចដែលបានផ្តល់ជូន ។

យើងសូមស្នើ អង្គភាពនានា អ្នកអនុវត្តគម្រោង អ្នកឯកទេសទាំងឡាយ សូមផ្ញើរបាយការណ៍ ស្ថិតិ ផែនទី មកយើង ដើម្បីយើងអាចយកមកដាក់បញ្ចូលទៅក្នុងសៀវភៅទិន្នន័យក្រុងស្រុកខណ្ឌ ដែលត្រូវបោះពុម្ពលើកក្រោយ ហើយក៏សូមស្នើអ្នកប្រើប្រាស់សៀវភៅនេះទាំងអស់គ្នា សូមផ្តល់ព័ត៌មានត្រឡប់មកយើងខ្ញុំវិញ អំពីកំហុសឆ្គងនានា យោបល់កែតម្រូវឱ្យស្របទៅតាមបច្ចុប្បន្នភាព និងការកត់សម្គាល់អំពីភាពមិនស្របគ្នានៃផ្នែកណាមួយនោះនៃទិន្នន័យព័ត៌មាន មកយើងតាមរយៈអ៊ីម៉ែល info@ncdd.gov.kh ។

ជាបន្ត យើងសូមអញ្ជើញឯកឧត្តម លោកជំទាវ លោក លោកស្រី ពិនិត្យមើលសៀវភៅនេះត្រួសៗសិន ដោយបើកមើលចោះៗ ឬក៏ពិនិត្យមើលមាតិកាអត្ថបទ ដើម្បីកំណត់រកផ្នែកណាមួយដែលគួរជាទីចាប់អារម្មណ៍ បំផុត ។

យើងសង្ឃឹមថា ឯកឧត្តម លោកជំទាវ លោក លោកស្រី នឹងបានដឹងព័ត៌មាននានា ហើយនឹងអាចមានការភ្ញាក់ផ្អើល និងជួយគាំទ្រចំពោះការរៀបចំសៀវភៅនេះមិនខានឡើយ ។ យើងក៏សង្ឃឹមដែរថា អ្វីទាំងអស់នេះនឹងនាំមកនូវចំណេះដឹង កាន់តែទូលំទូលាយ អំពី ហេតុនិងផលនៃភាពក្រីក្រ ព្រមទាំងអាចធ្វើការសម្រេចចិត្តថាតើត្រូវដោះស្រាយមូលហេតុទាំងនោះយ៉ាងដូចម្តេច ប្រកបដោយតម្លាភាពខ្ពស់ ដោយប្រើប្រាស់ធនធានដ៏ស្តួចស្តើងរបស់ខ្លួន ក្នុងគោលបំណងបំរើផលប្រយោជន៍ទាំងអស់គ្នា ។

ម៉ាធីន ឌី ក្រោហ្វ
ទីប្រឹក្សាកម្មវិធី
PSDD/NCDD

ផ្នែក ក : ភូមិសាស្ត្រ

១. ផែនទីហេដ្ឋារចនាសម្ព័ន្ធ និងរដ្ឋបាល

ទំព័រនេះនឹងជំនួសដោយផែនទីជាក់ស្តែង មានពណ៌ ទំហំអា៣

២. ផែនទីធនធានធម្មជាតិ និងប្រើប្រាស់ដី

ទំព័រនេះនឹងជំនួសដោយផែនទីធនធានធម្មជាតិនិងប្រើប្រាស់ជាក់ស្តែង មានពណ៌ ទំហំអា៣

៣ ផ្ទៃដី

៣.១ ផ្ទៃដី (ហិចតា)

ផ្ទៃដីសរុប (ហ.ត)	ផ្ទៃដីព្រៃ (ហ.ត)		ផ្ទៃដីដាំដុះ (ហ.ត)	ផ្ទៃដីលំនៅដ្ឋាន (ហ.ត)	ផ្ទៃដីផ្សេងៗ (ហ.ត)
	សរុប	ព្រៃលិចទឹក			
312,400	280,192	-	9,230	1,232	21,746

៣.២ ចម្ងាយរវាងទីរួមខេត្ត ស្រុក និងឃុំ

ទីតាំង	ចម្ងាយ (គម)
ពីសាលាស្រុកទៅសាលាឃុំ សង្កាត់ ឈើទាល	0
ពីសាលាស្រុកទៅសាលាឃុំ សង្កាត់ ដងកាំបិត	0
ពីសាលាស្រុកទៅសាលាឃុំ សង្កាត់ ក្លែង	0
ពីសាលាស្រុកទៅសាលាឃុំ សង្កាត់ មានរិទ្ធ	0
ពីសាលាស្រុកទៅសាលាឃុំ សង្កាត់ មានជ័យ	0
ពីសាលាស្រុកទៅសាលាឃុំ សង្កាត់ ងន	0
ពីសាលាស្រុកទៅសាលាឃុំ សង្កាត់ សណ្ដាន់	0
ពីសាលាស្រុកទៅសាលាឃុំ សង្កាត់ សុចិត្រ	0
ពីសាលាស្រុកទៅសាលាឃុំ សង្កាត់ ទីរីង	0

ផ្នែក ខ : ស្ថានភាពស្រុក[១]

[១] ទិន្នន័យទាំងអស់នៅក្នុងផ្នែកនេះ បានមកពីទិន្នន័យមូលដ្ឋានឃុំ(CDB) លើកលែងតែមានការបញ្ជាក់បន្ថែម ដែលរួមានទិន្នន័យប្រមូលចុងឆ្នាំ២០០៨ និងឆ្នាំមុន១ ។ សូមកត់សំគាល់ថា ចំនួនភាគរយដែលបានគណនា ត្រូវបានបង្គត់ត្រឹម១ឬ២ខ្ទង់ទសភាគ ។

១. ព័ត៌មានទូទៅ

១.១ ស្ថិតិប្រជាជន

១.១.១ ប្រជាជនសរុប

ចំនួនគ្រួសារ	2005	2006	2007	2008
ចំនួនគ្រួសារសរុប	9,055 គ្រួសារ	9,203 គ្រួសារ	9,809 គ្រួសារ	10,395 គ្រួសារ
ចំនួនគ្រួសារថយចុះ/កើនឡើង		2%	7%	6%
ចំនួនប្រជាជនសរុប	43,458 នាក់	43,742 នាក់	47,112 នាក់	50,187 នាក់
ចំនួនប្រជាជនសរុបថយចុះ/កើនឡើង		1%	8%	7%
ចំនួនគ្រួសារដែលស្ត្រីជាមេគ្រួសារ	1,103 គ្រួសារ	1,044 គ្រួសារ	1,337 គ្រួសារ	1,191 គ្រួសារ

សម្គាល់ : ភាគរយកើន/ថយ ត្រូវបានគណនាតាមវិធីសាមញ្ញ ដោយយកតួលេខឆ្នាំនេះ ដកឆ្នាំមុន ចែកនិងឆ្នាំមុន រួចគុណនិង១០០ភាគរយ ។ សញ្ញាអវិជ្ជមានខាងមុខនៃភាគរយបង្ហាញការថយចុះស្ថិតិប្រជាជន ។

១.១.២ ចំនួនប្រជាជនតាមបណ្តាឃុំក្នុងឆ្នាំ ២០០៨

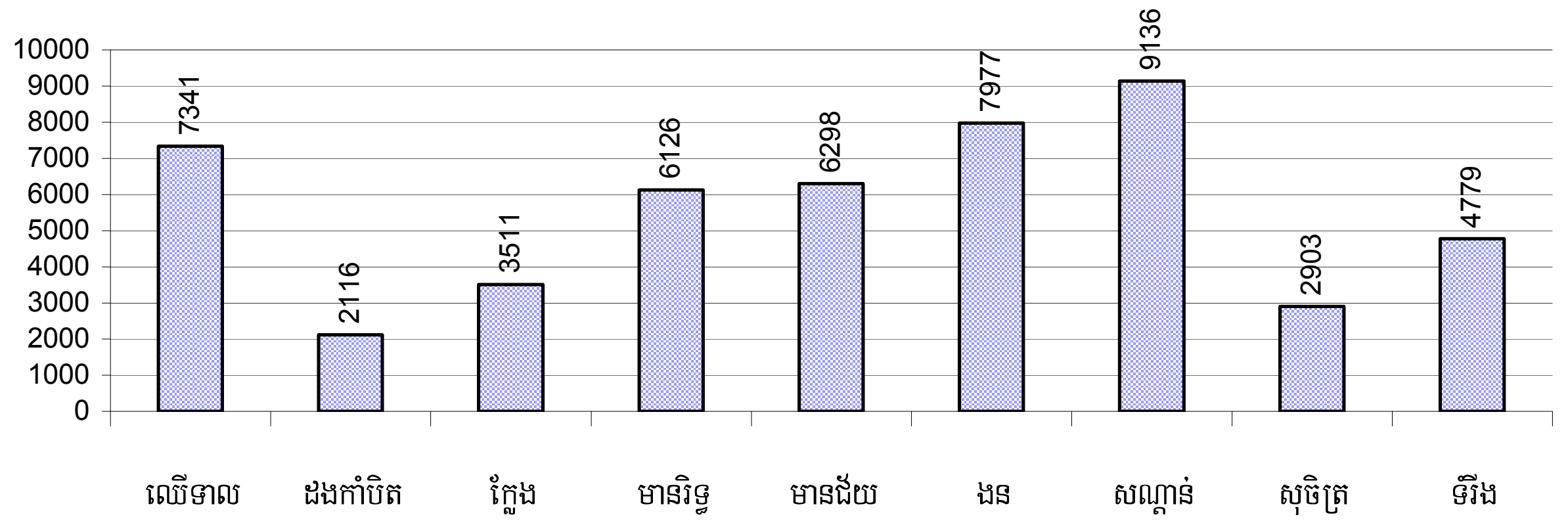

១.១.៣ ចំនួនប្រជាជនតាមក្រុមអាយុ រយៈពេល៣ឆ្នាំ កន្លងមក

ស្ថិតិតាមក្រុមអាយុ	2006	2007	2008	
	%	%	%	ចំនួន
ចំនួនប្រជាជនសរុបអាយុពី ០-៥ ឆ្នាំ	15%	15%	15%	7,625 នាក់
ប្រុស ០-៥ ឆ្នាំ	49%	48%	49%	3,749 នាក់
ស្រី ០-៥ ឆ្នាំ	51%	52%	51%	3,876 នាក់
ចំនួនប្រជាជនសរុបអាយុពី ៦-១៧ ឆ្នាំ	29%	30%	30%	15,093 នាក់
ប្រុស ៦-១៧ ឆ្នាំ	51%	50%	50%	7,566 នាក់
ស្រី ៦-១៧ ឆ្នាំ	49%	50%	50%	7,527 នាក់

ស្ថិតិតាមក្រុមអាយុ	2006	2007	2008	
	%	%	%	ចំនួន
ចំនួនប្រជាជនសរុបអាយុពី ១៨-៦០ ឆ្នាំ	50%	50%	49%	24,791 នាក់
ប្រុស ១៨-៦០ ឆ្នាំ	47%	48%	48%	11,917 នាក់
ស្រី ១៨-៦០ ឆ្នាំ	53%	52%	52%	12,874 នាក់
ចំនួនប្រជាជនសរុបអាយុពី ៦១ ឆ្នាំឡើង	5%	5%	5%	2,678 នាក់
ប្រុស ៦១ ឆ្នាំឡើង	46%	46%	45%	1,197 នាក់
ស្រី ៦១ ឆ្នាំឡើង	54%	54%	55%	1,481 នាក់

សម្គាល់ *: ភាគរយ គណនាតាមចំនួនប្រជាជនសរុបនៃក្រុមនិមួយៗ ។*

១.២ ស្ថានភាពមុខរបរប្រជាជន

១.២.១ ស្ថានភាពមុខរបរប្រជាជន រយៈពេល៣ឆ្នាំកន្លងមក

តារាងនេះបង្ហាញពីភាគរយប្រជាជនដែលមានមុខរបរពិតប្រាកដ ឧទាហរណ៍ កសិករធ្វើស្រែ សិប្បកម្មសង្ហារឹម អ្នកជំនួញ ។ល ។

បរិយាយ	2006	2007	2008	
	%	%	%	ចំនួន
គ្រួសារមានមុខរបរធ្វើកសិកម្មជាចំបង	98%	96%	97%	10,098 គ្រួសារ
គ្រួសារមានមុខរបរធ្វើស្រែជាចំបង	97%	93%	91%	9,504 គ្រួសារ
គ្រួសារមានមុខរបរដាំដំណាំរយៈពេលវែងជាចំបង	0%	1%	1%	52 គ្រួសារ
គ្រួសារមានមុខរបរដាំដំណាំរយៈពេលខ្លីជាចំបង	1%	2%	5%	504 គ្រួសារ
គ្រួសារមានមុខរបរដាំបន្លែជាចំបង	0%	0%	0%	3 គ្រួសារ
គ្រួសារមានមុខរបរនេសាទជាចំបង	0%	0%	0%	3 គ្រួសារ
គ្រួសារមានមុខរបរចិញ្ចឹមសត្វជាចំបង	0%	0%	0%	0 គ្រួសារ
គ្រួសារមានមុខរបរពីអនុផលព្រៃឈើជាចំបង	0%	0%	0%	32 គ្រួសារ
គ្រួសារមានមុខរបរធ្វើសិប្បកម្មជាចំបង	0%	0%	0%	1 គ្រួសារ
គ្រួសារមានមុខរបរសិប្បកម្មផលិតសង្ហារឹមពីឈើ ផ្តៅ ឬស្សី	0%	0%	0%	1 គ្រួសារ
គ្រួសារមានមុខរបរសិប្បកម្មផលិតពីដែក កញ្ចក់ អាលុយមីញ៉ូម	0%	0%	0%	0 គ្រួសារ
គ្រួសារមានមុខរបរសិប្បកម្មផលិតគ្រឿងបរិភោគ	0%	0%	0%	0 គ្រួសារ
គ្រួសារមានមុខរបរសិប្បកម្មផលិតពោះវៀនកង់ ម៉ូតូ	0%	0%	0%	0 គ្រួសារ
គ្រួសារមានមុខរបរសិប្បកម្មត្បាញរវៃ ក្រមា ហូល...	0%	0%	0%	0 គ្រួសារ
គ្រួសារមានមុខរបរសិប្បកម្មផ្សេងៗ	0%	0%	0%	0 គ្រួសារ
គ្រួសារប្រកបមុខរបរសេវាកម្មជាចំបង	1%	3%	2%	252 គ្រួសារ
គ្រួសារប្រកបមុខរបរជំនួញ	1%	2%	2%	165 គ្រួសារ
គ្រួសារប្រកបមុខរបរជាង	0%	0%	0%	32 គ្រួសារ

បរិយាយ	**2006**	**2007**	**2008**	
	%	**%**	**%**	**ចំនួន**
គ្រួសារប្រកបមុខរបរដឹកជញ្ជូន	0%	0%	0%	20 គ្រួសារ
គ្រួសារប្រកបមុខរបរសេវាកម្មផ្សេងៗ	0%	1%	0%	35 គ្រួសារ
គ្រួសារដែលប្រកបមុខរបរមិនច្បាស់លាស់(ចំរុះ)	0%	0%	0%	44 គ្រួសារ

សម្គាល់: ភាគរយមុខរបរគណនាផ្អែកលើមូលដ្ឋាននៃចំនួនគ្រួសារសរុប

១.២.២ មុខរបរនិមួយៗក្នុងចំណោមរបរសំខាន់ទាំងបួនរបស់ប្រជាជនតាមឃុំ ក្នុងឆ្នាំ២០០៨

ក្រាភិចនេះ បង្ហាញភាគរយនៃគ្រួសារនិមួយៗដែលពាក់ព័ន្ធក្នុងមុខរបរបួនសំខាន់ៗ: កសិកម្ម សិប្បកម្ម សេវាកម្ម និងមុខរបរមិនជាក់លាក់ ។ គួរកត់សម្គាល់ថា កសិកម្មរួមបញ្ចូលទាំងសកម្មភាពព្រៃឈើ ដូចជា កាប់ឈើ និងប្រមូលជ័រឈើ .. ។ល។

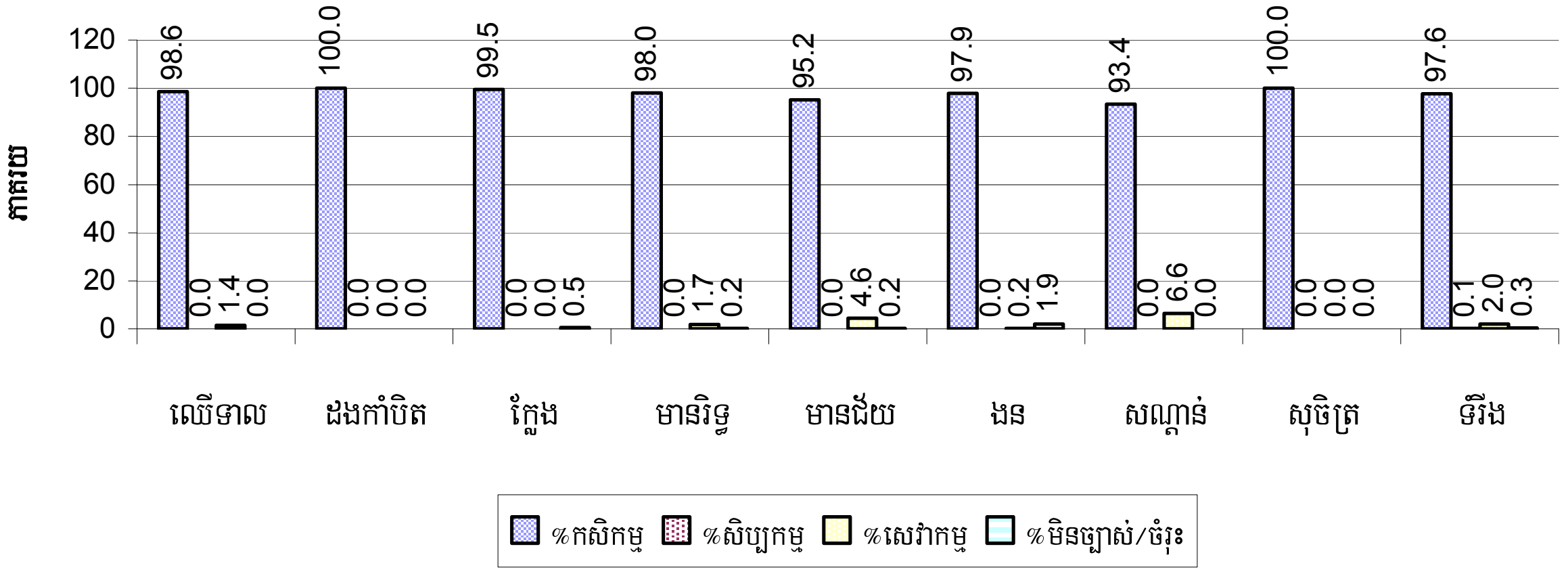

សម្គាល់: គណនាផ្អែកលើមូលដ្ឋាននៃចំនួនគ្រួសារសរុបក្នុងឃុំ

១.២.៣ ភាគរយគ្រួសារដែលមានសមាជិកគ្រួសារ ធ្វើការក្នុងវិស័យសាធារណៈ វិស័យឯកជន និងមានការងារមិនពិតប្រាកដ ក្នុងរយៈពេលពាក់កន្លង

បរិយាយ	2006	2007	2008	
	%	%	%	ចំនួន
គ្រួសារដែលមានសមាជិកធ្វើការនៅក្នុងក្របខណ្ឌរដ្ឋ	4%	4%	3%	298 គ្រួសារ
គ្រួសារដែលមានសមាជិកជាបុគ្គលិក-កម្មករក្នុងក្របខណ្ឌឯកជន	3%	2%	1%	123 គ្រួសារ
ចំនួនមនុស្សអាយុពី១៨-៦០ឆ្នាំគ្មានការងារធ្វើពិតប្រាកដ និងទៀងទាត់	4%	2%	3%	825 គ្រួសារ

សម្គាល់: *ភាគរយនៅក្នុងជួរ២ខាងលើបានគណនាផ្អែកលើមូលដ្ឋាននៃចំនួនគ្រួសារសរុប ។ រីឯនៅជួរទីពាខាងក្រោមបង្អស់ បានគណនាភាគរយដោយផ្អែកតាម ចំនួនប្រជាជនសរុបនៃក្រុមអាយុចន្លោះពី១៨ ដល់៦០ ឆ្នាំ ។*

១.២.៤ ភាគរយគ្រួសារមានសមាជិកជាមន្ត្រីរាជការ-បុគ្គលិក-កម្មករ តាមបណ្តាឃុំ ក្នុងឆ្នាំ២០០៨

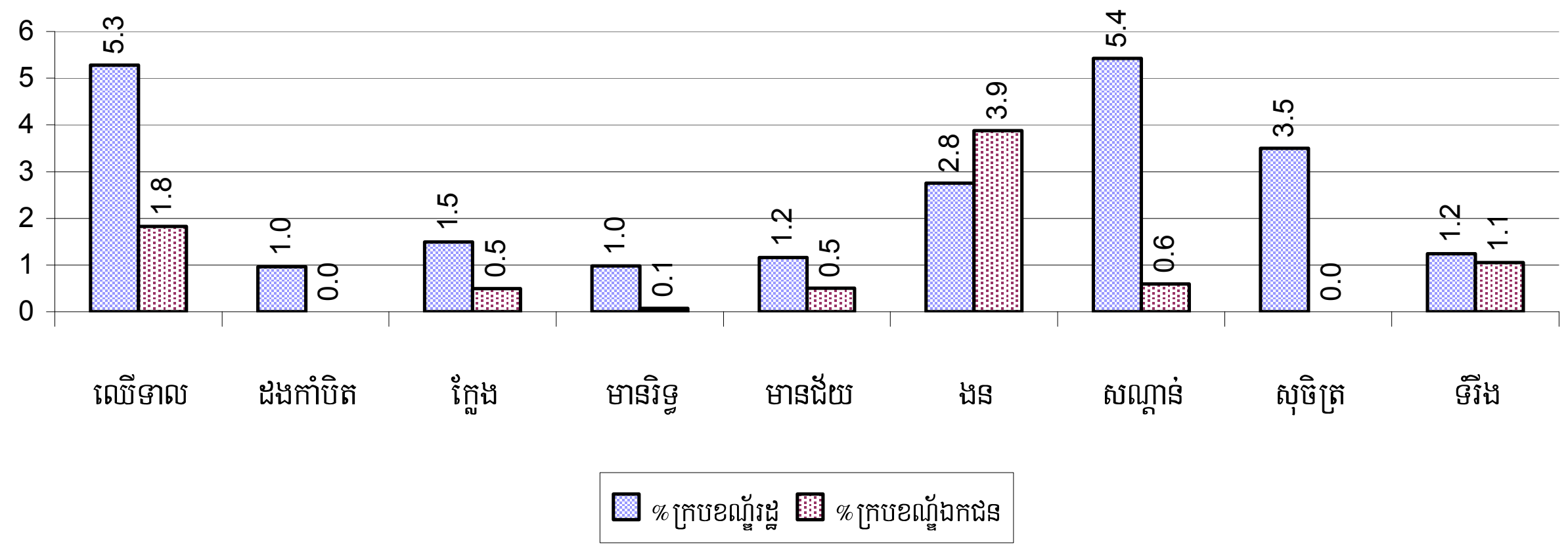

សម្គាល់: ភាគរយគណនាធៀបតាមចំនួនគ្រួសារសរុប

១.២.៥ ភាគរយប្រជាជនអាយុ១៨-៦០ឆ្នាំ មានការងារមិនពិតប្រាកដ តាមឃុំ ឆ្នាំ២០០៨។

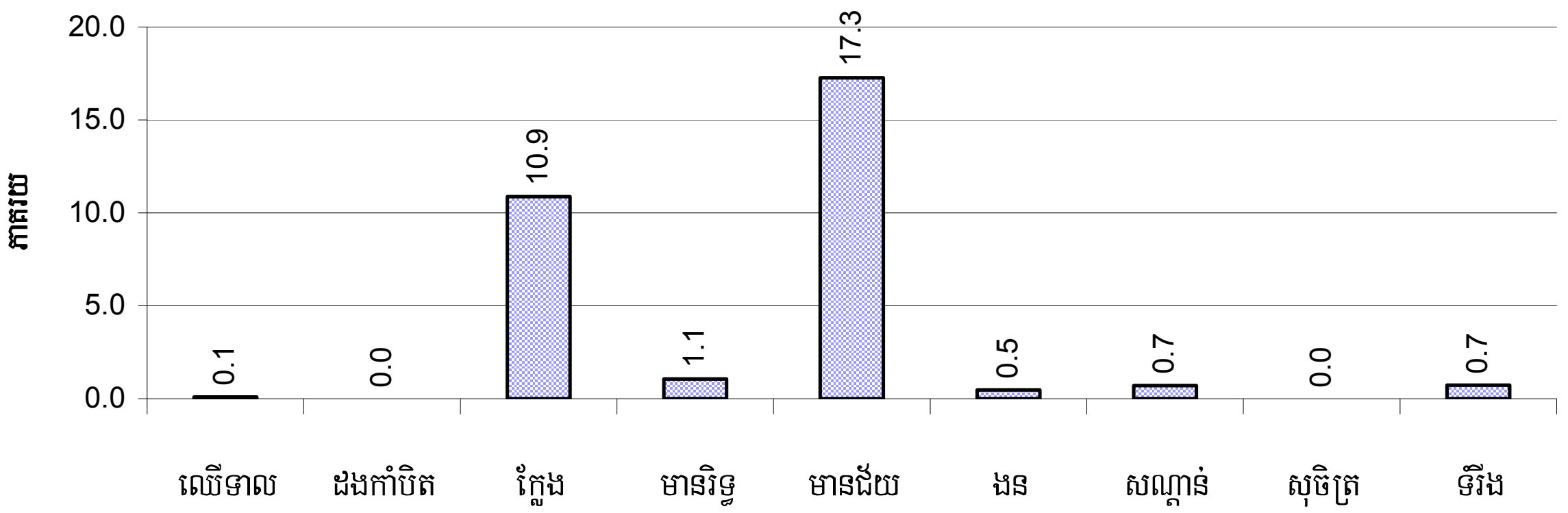

១.៣ ទ្រព្យសម្បត្តិ

១.៣.១ ស្ថានភាពលំនៅស្ថាន និងសម្ភារៈរយៈពេល៣ឆ្នាំ

តារាងនេះ បង្ហាញពីភាគរយប្រជាជននៅក្នុងមូលដ្ឋានជាក់ស្តែង ដែលមានលំនៅដ្ឋានពិតប្រាកដ។ តារាងនេះ ក៏បង្ហាញផងដែរ ថាតើមានផ្ទះប៉ុន្មាន ដែលមានភ្លើងអគ្គិសនីប្រើ មានការបំភ្លឺដោយប្រើអាគុយ ហើយមានចំនួនប៉ុន្មានដែលមានទូរទស្សន៍ប្រើប្រាស់។

ប្រភេទលំនៅស្ថាន	2006	2007	2008	
	%	%	%	ចំនួន
ផ្ទះដំបូលប្រក់ស្បូវ ស្លឹក	46 %	44 %	41 %	3,855 ផ្ទះ
ផ្ទះដំបូលប្រក់សង្កសី ហ្វីប្រូស៊ីម៉ងត៍	9 %	11 %	16 %	1,475 ផ្ទះ
ផ្ទះដំបូលក្បឿង	44 %	44 %	43 %	4,042 ផ្ទះ
ផ្ទះថ្មល្វែង(ច្រើនគ្រួសាររស់នៅ)	0 %	0 %	0 %	5 ផ្ទះ
ផ្ទះថ្ម ផ្ទះល្វែង(មួយគ្រួសាររស់នៅ)	0 %	0 %	0 %	17 ផ្ទះ
ផ្ទះភូមិគ្រឹះ	0 %	0 %	0 %	0 ផ្ទះ

ប្រភេទលំនៅស្ថាន	2006	2007	2008	
	%	%	%	ចំនួន
ផ្ទះមានបណ្ដាញអគ្គិសនីប្រើប្រាស់	3 %	5 %	5 %	509 ផ្ទះ
ផ្ទះដែលប្រើប្រាស់អំពូលបំភ្លឺដោយអាគុយ	30 %	35 %	39 %	3,654 ផ្ទះ
ផ្ទះមានទូរទស្សន៍ប្រើប្រាស់	16 %	20 %	21 %	1,979 ផ្ទះ

សម្គាល់: គណនាធៀបនឹងចំនួនផ្ទះសរុប

១.៣.២ គ្រួសាររស់នៅលើដីសាធារណៈ ឬគ្មានលំនៅស្ថានអចិន្ត្រៃយ៍

ស្ថានភាពរស់នៅ	2006	2007	2008
គ្រួសារមានលំនៅដ្ឋានលើដីសាធារណៈ	177 គ្រួសារ	40 គ្រួសារ	3 គ្រួសារ
គ្រួសារគ្មានលំនៅដ្ឋានអចិន្ត្រៃយ៍	31 នាក់	14 នាក់	11 នាក់

១.៣.៣ ភាគរយប្រជាជនមានលំនៅស្ថានទ្រេងទាត់តាមបណ្ដាឃុំ ក្នុងឆ្នាំ២០០៨

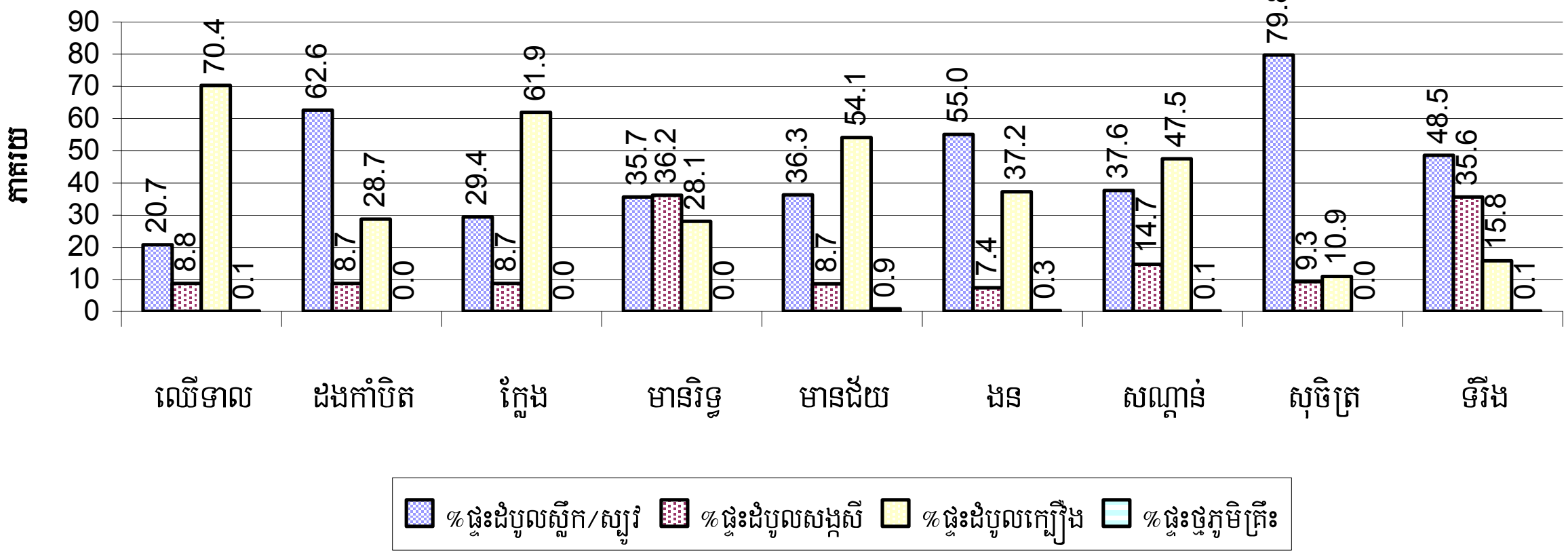

សម្គាល់: គណនាធៀបនឹងចំនួនផ្ទះសរុបតាមឃុំនីមួយៗ

១.៣.៤ ភាគរយផ្ទះដែលមានភ្លើងអគ្គិសនី អាគុយ និងទូរទស្សន៍តាម ឃុំ ក្នុងឆ្នាំ២០០៨

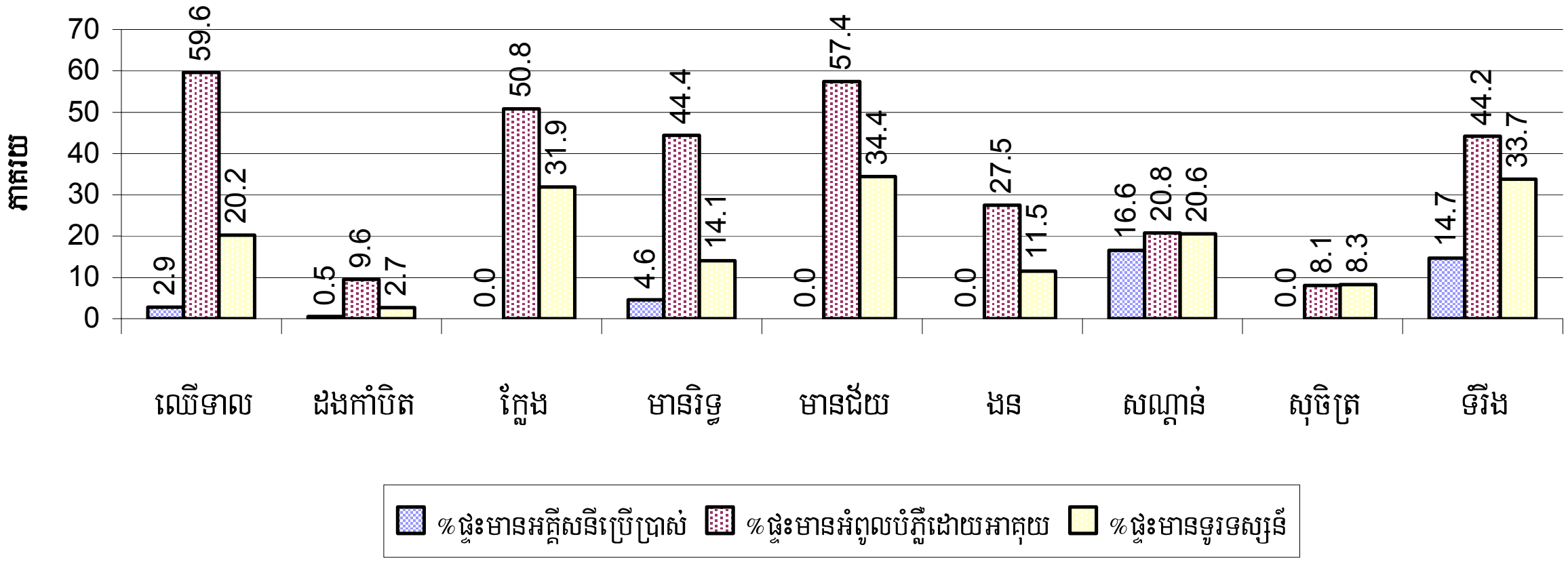

សម្គាល់: គណនាធៀបនឹងចំនួនផ្ទះសរុបតាមឃុំនីមួយៗ

១.៣.៥ តារាងប្រភេទយាន/គ្រឿងយន្ត និងសមាមាត្រជាមួយចំនួនគ្រួសារក្នុងរយៈពេល៣ឆ្នាំកន្លងមក

តារាងនេះ បង្ហាញពីចំនួនគ្រួសារ ធៀបនឹងយាន/គ្រឿងយន្ត មួយគ្រឿង ។ កូឡោនចុងក្រោយបង្ហាញពីចំនួនសរុបនៃប្រភេទយាន/គ្រឿងយន្ត ក្នុងឆ្នាំ២០០៨ ។

បរិយាយ	2006	2007	2008	
	សមាមាត្រ	សមាមាត្រ	សមាមាត្រ	ចំនួន
កង់/កង់រឺម៉ក	2	2	2	5,744
រទេះគោ/រទេះសេះ	2	3	3	3,830
ម៉ូតូ/ម៉ូតូរឺម៉ក	5	4	3	3,219
ម៉ូតូកង់បី(ត្រីចក្រយានយន្ត)	9,203	N/A	10,395	1
មធ្យោបាយដឹកជញ្ជូនធុនធំ				
ចំនួនរថយន្តសរុប	137	104	95	109
រថយន្តកែឆ្នៃក្នុងស្រុក	657	409	347	30
រថយន្តដឹកជញ្ជូនទំនិញ	236	272	254	41
រថយន្តឈ្នួលដឹកអ្នកដំណើរ	1,150	545	611	17
រថយន្តសំរាប់ប្រើប្រាស់ក្នុងគ្រួសារ	1,534	613	495	21
មធ្យោបាយភ្ជួររាស់				
ត្រាក់ទ័រ(ភ្ជួររាស់)	837	817	495	21
គោយន្ត(ភ្ជួររាស់)	142	108	70	148
គ្រឿងយន្តគ្រឿងចក្រផ្សេងៗ				
គ្រឿងយន្ត គ្រឿងចក្រផ្សេងៗ	N/A	N/A	2,599	4
មធ្យោបាយដឹកជញ្ជូនផ្លូវទឹក				
ទូកចែវ/អុំ	9	10	10	1,055
ទូកម៉ាស៊ីននិងកាណូតសរុប	263	363	335	31
ទូកម៉ាស៊ីននិងកាណូតសំរាប់នេសាទ	4,602	2,452	2,599	4
ទូកម៉ាស៊ីននិងកាណូតសំរាប់ដឹកអ្នកដំណើរ	3,068	N/A	2,599	4
ទូកម៉ាស៊ីននិងកាណូតសំរាប់ដឹកទំនិញ	307	426	452	23

សម្គាល់ : សមាមាត្រគ្រួសារធៀប គឺជាផលចែករវាងចំនួនគ្រួសារសរុបក្នុងស្រុក ជាមួយចំនួនយាន/គ្រឿងយន្តសរុបតាមប្រភេទនិមួយៗ(ជួរដេក) ។
ដែលតួលេខនេះប្រើប្រាស់សំរាប់បញ្ជាក់ថា ប៉ុន្មានគ្រួសារ ទើបមានសម្ភារៈប្រភេទនោះ១គ្រឿង ។

២ ផ្នែកសេដ្ឋកិច្ច និងហេដ្ឋារចនាសម្ព័ន្ធ

២.១ ប្រភេទផ្លូវគិតជាម៉ែត្រ រយៈពេល៣ឆ្នាំកន្លង

បរិយាយ	2006	2007	2008
ផ្លូវបេទីមីណឺ	0 ម	0 ម	0 ម
ផ្លូវក្រាលកៅស៊ូ (DBST,MAKADAM)	0 ម	0 ម	0 ម
ផ្លូវក្រាលបេតុង	0 ម	0 ម	0 ម
ផ្លូវលំក្រាលគ្រួសក្រហម ខ្សាច់ភ្នំ	85,773 ម	76,479 ម	275,702 ម
ផ្លូវលំដីសរ (លើកដីសរួច)	31,813 ម	30,219 ម	31,626 ម
ផ្លូវលំធម្មតា (មិនទាន់លើកដី)	43,660 ម	42,040 ម	34,350 ម

២.២ លូរំដោះទឹកកខ្វក់គិតជាម៉ែត្រ រយៈពេល៣ឆ្នាំកន្លង

បរិយាយ	2006	2007	2008
សរុបប្រវែងលូ មានអង្កត់ផ្ចិត ៣០-៥០ ស.ម(ថ្មី + ចាស់)	96 ម	72 ម	72 ម
ប្រវែងលូ អង្កត់ផ្ចិត ៣០-៥០ ស.ម-ត្រូវការសង់ថ្មី	0 ម	0 ម	1 ម
ប្រវែងលូ អង្កត់ផ្ចិត ៣០-៥០ ស.ម-ត្រូវជួសជុល	24 ម	24 ម	0 ម
សរុបប្រវែងលូ មានអង្កត់ផ្ចិត ៦០-១០០ ស.ម(ថ្មី + ចាស់)	16 ម	10 ម	80 ម
ប្រវែងលូ អង្កត់ផ្ចិត ៦០-១០០ ស.ម-ត្រូវការសង់ថ្មី	0 ម	190 ម	12 ម
ប្រវែងលូ អង្កត់ផ្ចិត ៦០-១០០ ស.ម-ត្រូវជួសជុល	0 ម	0 ម	10 ម
សរុបប្រវែងលូ អង្កត់ផ្ចិតធំជាង ១០០ ស.ម(ថ្មី + ចាស់)	45 ម	14 ម	12 ម
ប្រវែងលូ អង្កត់ផ្ចិតលើស ១០០ ស.ម-ត្រូវការសង់ថ្មី	45 ម	11 ម	8 ម
ប្រវែងលូ អង្កត់ផ្ចិតលើស១០០ ស.ម-ត្រូវជួសជុល	0 ម	0 ម	11 ម

២.៣ ប្រភេទសំណង់រំដោះទឹក និងស្ពាន

ប្រភេទសំណង់	2006		2007		2008	
	កន្លែង	ប្រវែង	កន្លែង	ប្រវែង	កន្លែង	ប្រវែង
លូទោល	51	276 ម	71	415 ម	66	383 ម
លូភ្លោះ	5	18 ម	6	35 ម	9	49 ម
លូទ្រប (លូជ្រុង)	3	8 ម	16	120 ម	16	120 ម
ស្ពានឈើ	29	255 ម	12	142 ម	7	59 ម
ស្ពានបេតុង	7	60 ម	2	48 ម	2	48 ម
ស្ពានដែក	0	0 ម	0	0 ម	0	0 ម
សំណង់បង្ហៀរទឹក	4	28 ម	0	0 ម	3	2,100 ម

២.៤ សេវាកម្មនានាក្នុងស្រុក

បរិយាយ	ចំនួនកន្លែងតាមបណ្ដាឆ្នាំ		
	2006	2007	2008
សាធារណៈ			
ចំនួនកន្លែងម៉ាស៊ីនភ្លើងអគ្គិសនី	12	6	3
ចំនួនកន្លែងគ្លីនិចសុខភាព	0	0	0
ឯកជន			
ចំនួនកន្លែងជួសជុលកង់ ម៉ូតូ	45	58	57
ចំនួនកន្លែងជួសជុលគ្រឿងយន្តនិងឧបករណ៍កសិកម្ម	1	2	3
ចំនួនកន្លែងជួសជុលគ្រឿងអេឡិចត្រូនិក	4	5	9
ចំនួនកន្លែងសាកបញ្ចូលភ្លើងអាគុយ	45	32	33
ចំនួនកន្លែងសិប្បកម្មធ្វើគ្រឿងសង្ហារឹមអំពីឈើនិងអនុផលព្រៃឈើ	7	9	10
ចំនួនកន្លែងសិប្បកម្ម (ផ្សេងៗក្រៅពីគ្រឿងសង្ហារឹម)	3	4	0
ចំនួនសេវាកម្មខ្នាតតូច (កាត់សក់ បំរើទូរស័ព្ទ ម៉ាស្សា ការ៉ាអូខេ)	31	25	32
ចំនួនអាជីវកម្មខ្នាតតូច (លក់បាយ គ្រឿងទេស ភេសជ្ជៈ ......)	6	8	12
ម៉ាស៊ីនកិនស្រូវខ្នាតតូច	485	585	590
ម៉ាស៊ីនកិនស្រូវខ្នាតមធ្យម និងធំ	100	1	1
ចំនួនផ្សារខ្នាតធំ	1	2	3
ចំនួនផ្សារខ្នាតតូច	1	0	0
ចំនួនកន្លែងសិប្បកម្មបិតស្រា	36	7	41
ចំនួនឱសថស្ថាន និងឱសថស្ថានរង	4	0	0
ចំនួនសណ្ឋាគារ	0	0	0
ចំនួនផ្ទះសំណាក់	0	0	1
ចំនួនភោជនីយដ្ឋាន	0	0	0
ចំនួនស្ថានីយ៍ប្រេងឥន្ធនៈ	0	0	0

២.៥ កសិកម្ម

២.៥.១ ការបង្កបង្កើនផលស្រូវក្នុងស្រុក រយៈពេល៣ឆ្នាំ

បរិយាយ	2006	2007	2008
ផ្ទៃដីបង្កបង្កើនផលស្រូវប្រាំង	353 ហ.ត	578 ហ.ត	496 ហ.ត
ផ្ទៃដីដាំដុះជាក់ស្ដែង	290 ហ.ត	375 ហ.ត	425 ហ.ត
%ផ្ទៃដីស្រូវប្រាំងបានដាំ	82%	65%	86%
បរិមាណផលស្រូវប្រាំងសរុប	497 តោន	705 តោន	789 តោន
ទិន្នផលជាមធ្យម	1.7 ត/ហ.ត	1.9 ត/ហ.ត	1.9 ត/ហ.ត
ផ្ទៃដីបង្កបង្កើនផលស្រូវវស្សា	7,291 ហ.ត	7,207 ហ.ត	7,966 ហ.ត

បរិយាយ	2006	2007	2008
ផ្ទៃដីដាំដុះជាក់ស្តែង	7,208 ហ.ត	5,932 ហ.ត	7,371 ហ.ត
%ផ្ទៃដីស្រូវវស្សាបានដាំ	99 %	82%	93%
បរិមាណផលស្រូវវស្សាសរុប	12,914.39 តោន	8,816.24 តោន	10,483.70 តោន
ទិន្នផលជាមធ្យម	1.8 ត/ហ.ត	1.5 ត/ហ.ត	1.4 ត/ហ.ត
ផ្ទៃដីបង្កបង្កើនផលស្រូវបង្កើនរដូវ	236 ហ.ត	32 ហ.ត	53 ហ.ត
បរិមាណផលស្រូវបង្កើនរដូវសរុប	- តោន	47 តោន	95 តោន
ទិន្នផលជាមធ្យម	- ត/ហ.ត	1.3 ត/ហ.ត	2.1 ត/ហ.ត
ផ្ទៃដីស្រូវចំការ	1,921 ហ.ត	2,263 ហ.ត	2,039 ហ.ត
បរិមាណផលស្រូវចំការសរុប	3,511 តោន	3,103 តោន	2,383 តោន
ទិន្នផលជាមធ្យម	1.8 ត/ហ.ត	1.4 ត/ហ.ត	1.2 ត/ហ.ត

២.៥.២ ទិន្នផលស្រូវវស្សា និងប្រាំងប៉ាន់ស្មានជាមធ្យមគិតជាតោន តាមឃុំក្នុងឆ្នាំ២០០៨

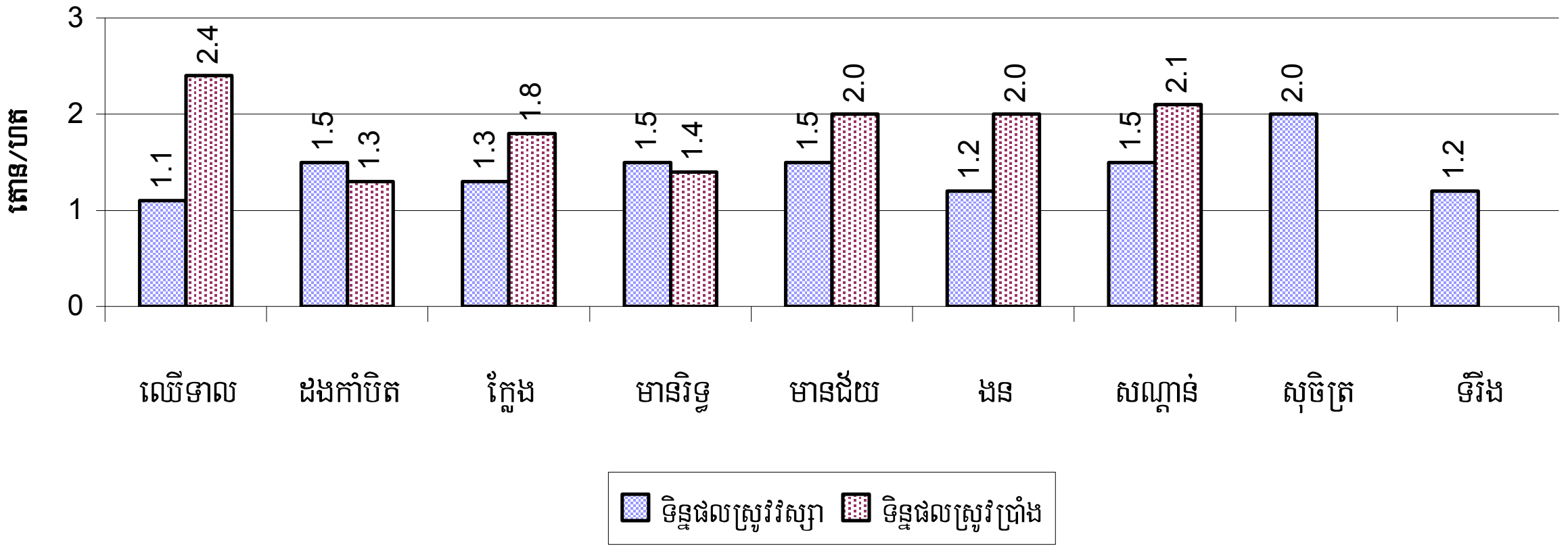

២.៥.៣ ភាគរយផ្ទៃស្រូវប្រាំង និងស្រូវវស្សាបានដាំដុះជាក់ស្តែងតាមឃុំ ក្នុងឆ្នាំ២០០៨

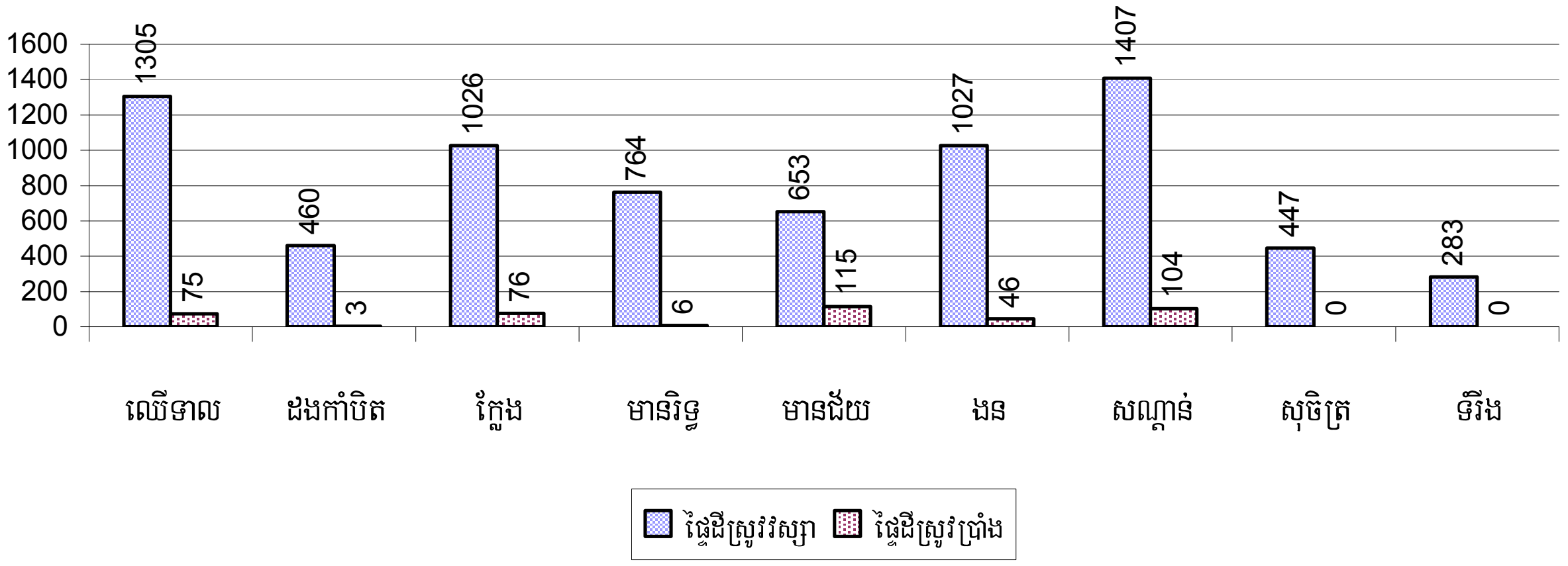

២.៥.៤ ទិន្នផលស្រូវបង្កើនរដូវប៉ាន់ស្មានតាមឃុំ ក្នុងឆ្នាំ២០០៨

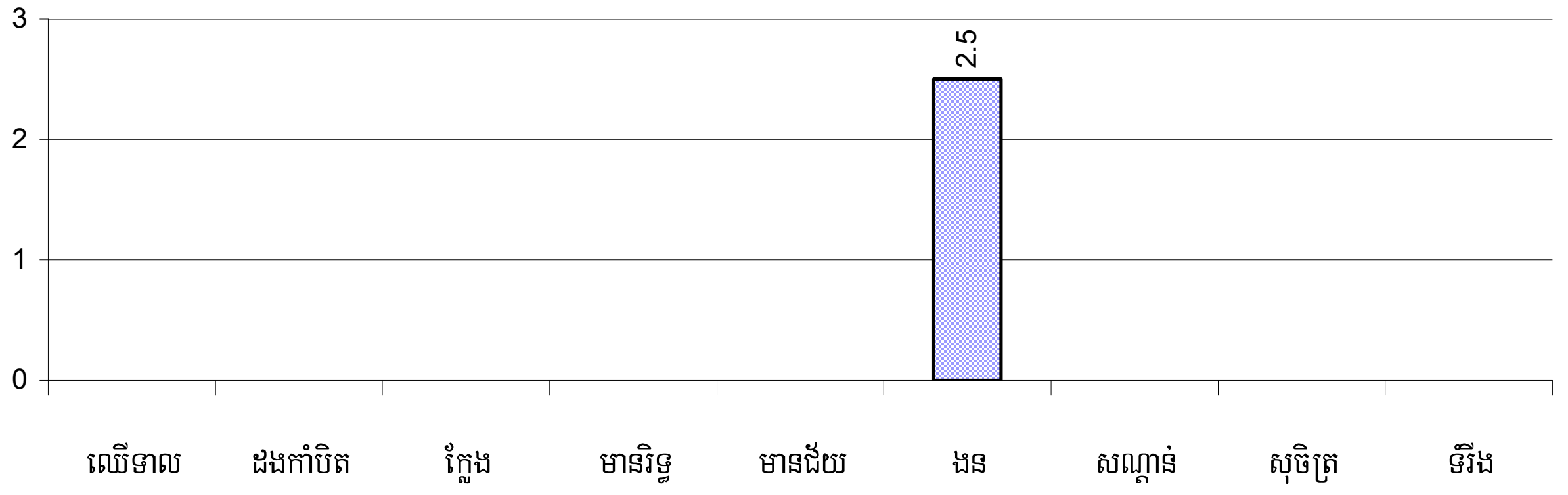

២.៥.៥ ទិន្នផលស្រូវចំការប៉ាន់ស្មានតាមឃុំ ឆ្នាំ២០០៨

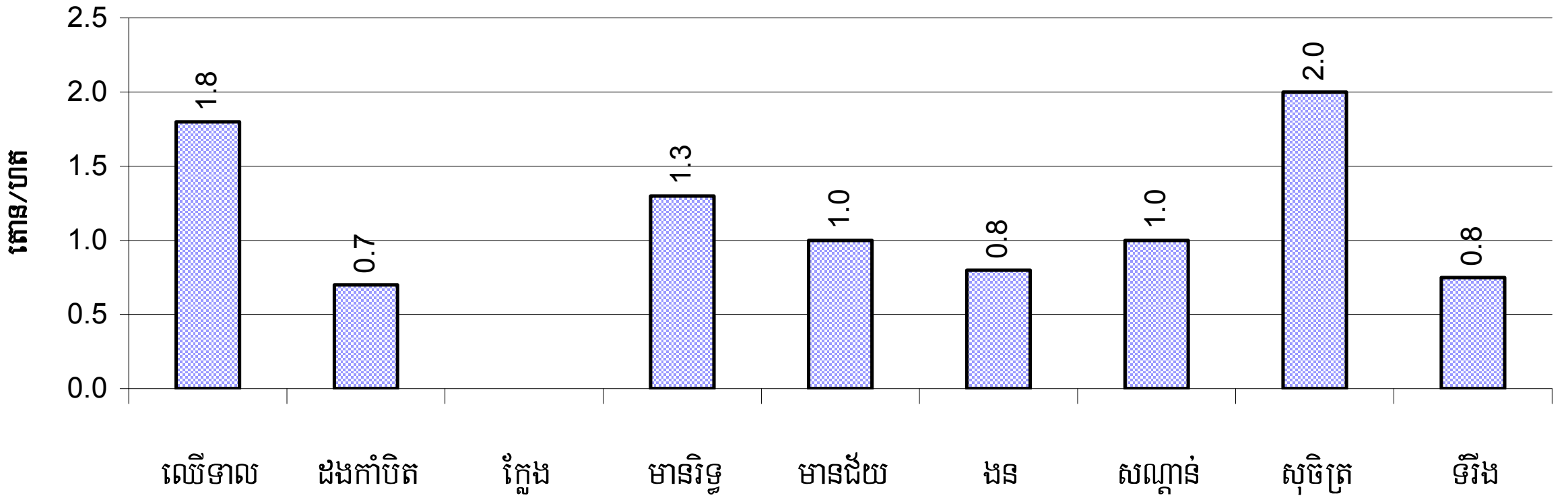

២.៥.៦ ផ្ទៃដីស្រោចស្រពនៅរដូវវស្សារយៈពេល៣ឆ្នាំកន្លង

បរិយាយ		2006	2007	2008	
		%	%	%	ចំនួន
សរុបផ្ទៃដីស្រូវពឹងទឹកភ្លៀងទាំងស្រុង		90	93	96	7,041 ហ.ត
សរុបផ្ទៃដីដែលបានបញ្ចូលទឹកបង្គ្រប់ និងសម្រាប់ផ្ទៃដីឆ្នាំ២០០៨		10	7	4	330 ហ.ត
ក្នុងនោះពីប្រភព:	ប្រឡាយ-ទំនប់	100	98	100	330 ហ.ត
	ទន្លេ ស្ទឹង បឹង អូរ ត្រពាំង	0	2	0	0 ហ.ត
	ប្រភពទឹកអណ្ដូងខួង	0	0	0	0 ហ.ត
	ប្រភពទឹកស្រះជីក	0	0	0	0 ហ.ត

២.៥.៧ ប្រភពទឹកសម្រាប់ស្រូវវស្សា តាមឃុំ

ក្រាហ្វិចនោះបង្ហាញ ភាគរយស្រូវវស្សាដែលទទួលទឹកពីទឹកភ្លៀង និងភាគរយដែលទទួលទឹកពីធារាសាស្រ្ត



២.៥.៨ គ្រួសារទទួលបានទឹកស្រោចស្រព

បរិយាយ	2006	2007	2008	
	%	%	%	ចំនួន
គ្រួសារទទួលបានទឹកពីធារាសាស្រ្ត	10%	11%	9%	846 គ្រួសារ
គ្រួសារទទួលបានទឹកពីអណ្ដូងស្រោចស្រព	0%	0%	0%	12 គ្រួសារ

សម្គាល់: គណនាផលធៀបចំនួនគ្រួសារសរុបជាកសិករធ្វើស្រែ

២.៥.៩ ចំនួនអណ្ដូងស្រោចស្រព រយៈពេលពាឆ្នាំកន្លង

បរិយាយ	2006	2007	2008
ចំនួនអណ្ដូងស្រោចស្រព	18 អណ្ដូង	17 អណ្ដូង	12 អណ្ដូង

២.៥.១០ ភាគរយគ្រួសារទទួលបានទឹកពីប្រពន្ធ័ធារាសាស្ត្រ បន្ថែមសម្រាប់ស្រូវវស្សាតាមឃុំ

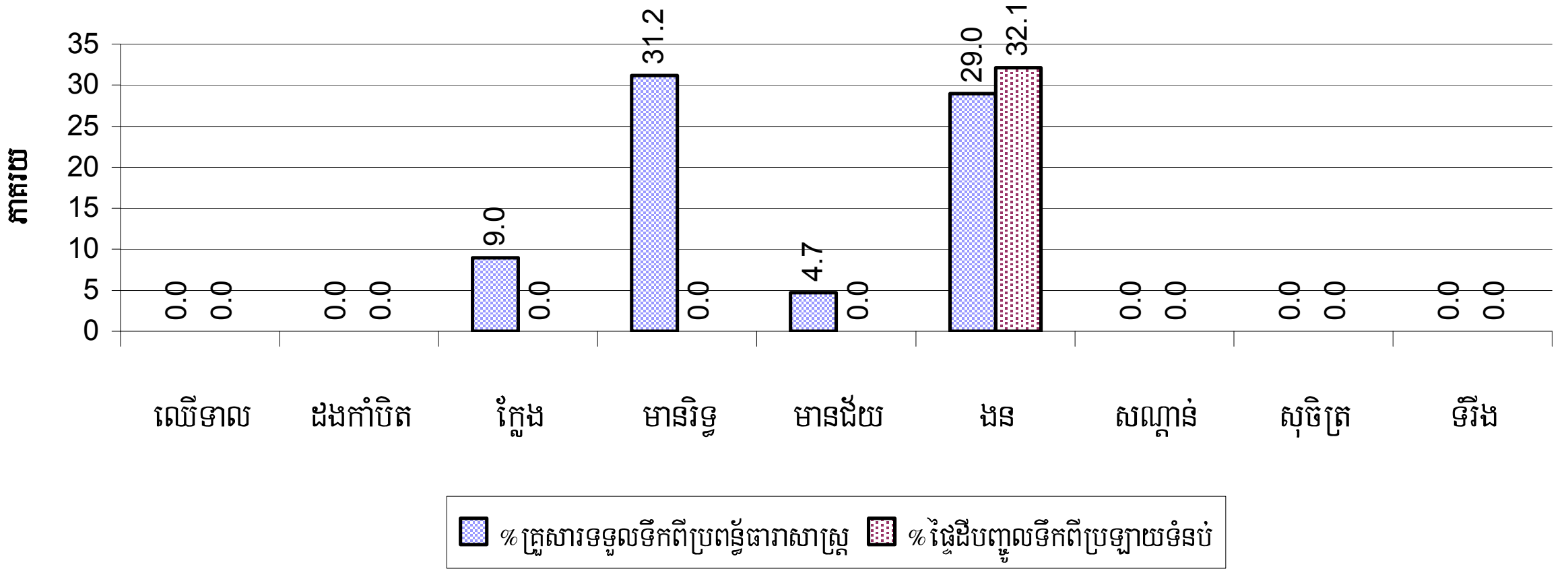

សម្គាល់: *ភាគរយគ្រួសារទទួលបានទឹកពីប្រព័ន្ធធារាសាស្ត្រ គណនាធៀបនឹងចំនួនគ្រួសារសរុបដែលមានមុខរបរសំខាន់ធ្វើស្រែ ។ ផ្ទៃដីស្រោចស្រព ស្រែវស្សាត្រូវបានគណនាធៀបនឹងចំនួនផ្ទៃដីបង្កបង្កើនផលស្រូវវស្សាជាក់ស្តែង ។*

២.៥.១១ អណ្តូងស្រោចស្រពតាមបណ្តាឃុំ

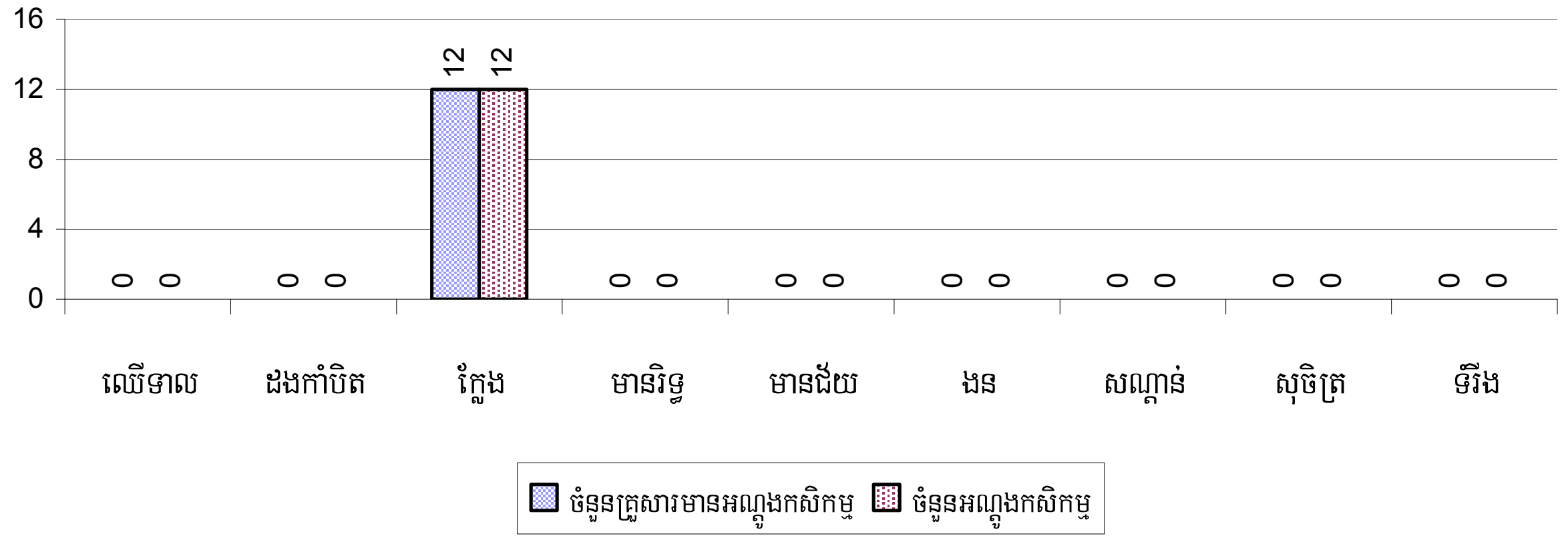

២.៥.១២ ភាគរយគ្រួសារកសិករមានដីស្រែតិចជាង១ហិកតា និងគ្មានដីស្រែផ្ទាល់ខ្លួនតាមឃុំ

បរិយាយ	2006	2007	2008	
	%	%	%	ចំនួន
គ្រួសារដែលមានដីស្រែតិចជាងមួយហិចតា	38%	44%	47%	4,490 គ្រួសារ
គ្រួសារដែលគ្មានដីស្រែ	12%	8%	8%	736 គ្រួសារ

សម្គាល់: គណនាផ្អែកលើមូលដ្ឋាននៃចំនួនគ្រួសារសរុបដែលជាកសិករ ។

២.៥.១៣ ភាគរយគ្រួសារកសិករមានដីស្រែតិចជាង១ហិកតា និងគ្មានដីស្រែផ្ទាល់ខ្លួនតាមឃុំ

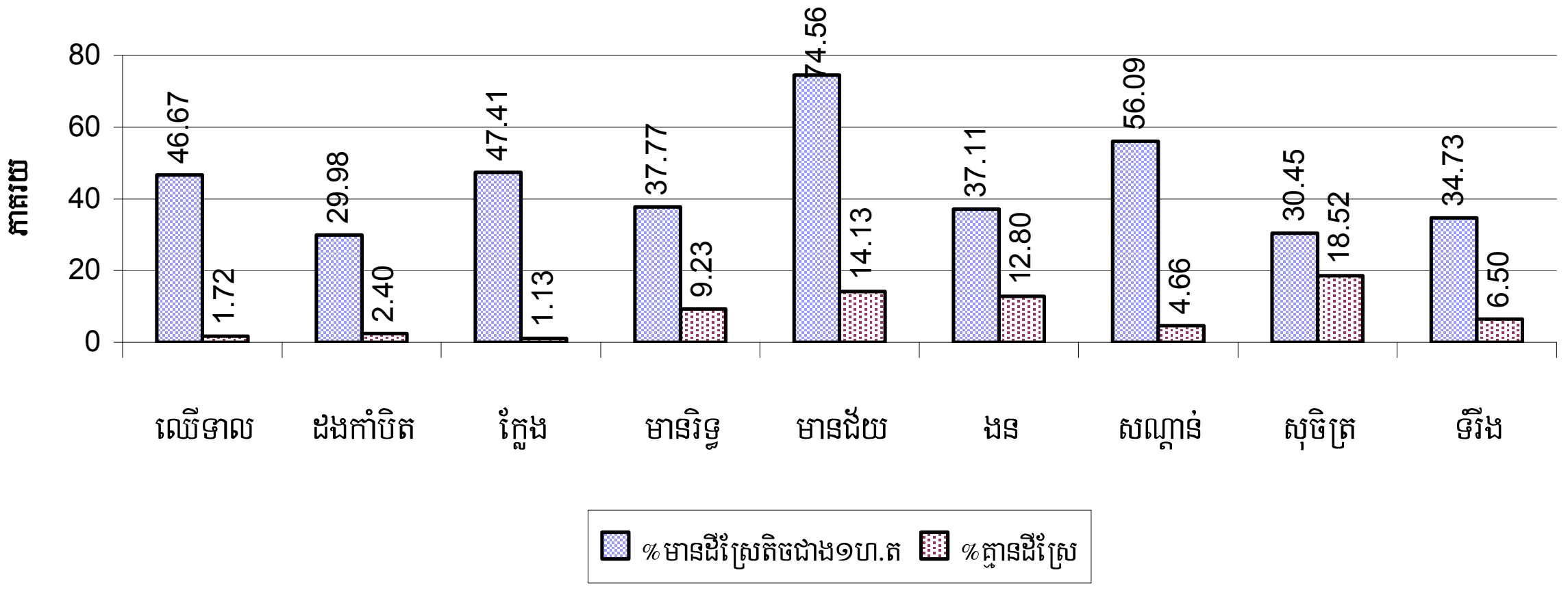

សម្គាល់: គណនាផ្អែកលើមូលដ្ឋាននៃចំនួនគ្រួសារសរុបដែលជាកសិករ ។

២.៥.១៤ តំលៃស្រូវលក់ចេញជាមធ្យម រយៈពេល៣ឆ្នាំកន្លង

បរិយាយ	2006	2007	2008
តំលៃលក់ស្រូវចេញជាអតិបរមា	527 រៀល/គ.ក្រ	781 រៀល/គ.ក្រ	832 រៀល/គ.ក្រ
តំលៃលក់ស្រូវចេញជាអប្បរមា	399 រៀល/គ.ក្រ	620 រៀល/គ.ក្រ	624 រៀល/គ.ក្រ
តំលៃលក់ស្រូវចេញជាមធ្យម	463 រៀល/គ.ក្រ	700 រៀល/គ.ក្រ	728 រៀល/គ.ក្រ
បរិមាណផលស្រូវជាមធ្យមក្នុង១នាក់	396 គ.ក្រ/នាក់	269 គ.ក្រ/នាក់	274 គ.ក្រ/នាក់

២.៥.១៥ តំលៃស្រូវលក់ចេញជាអប្បរិមានិងអតិបរិមា គិតជារៀលក្នុង១គ.ក្រ តាមបណ្តាឃុំ ក្នុងឆ្នាំ២០០៨

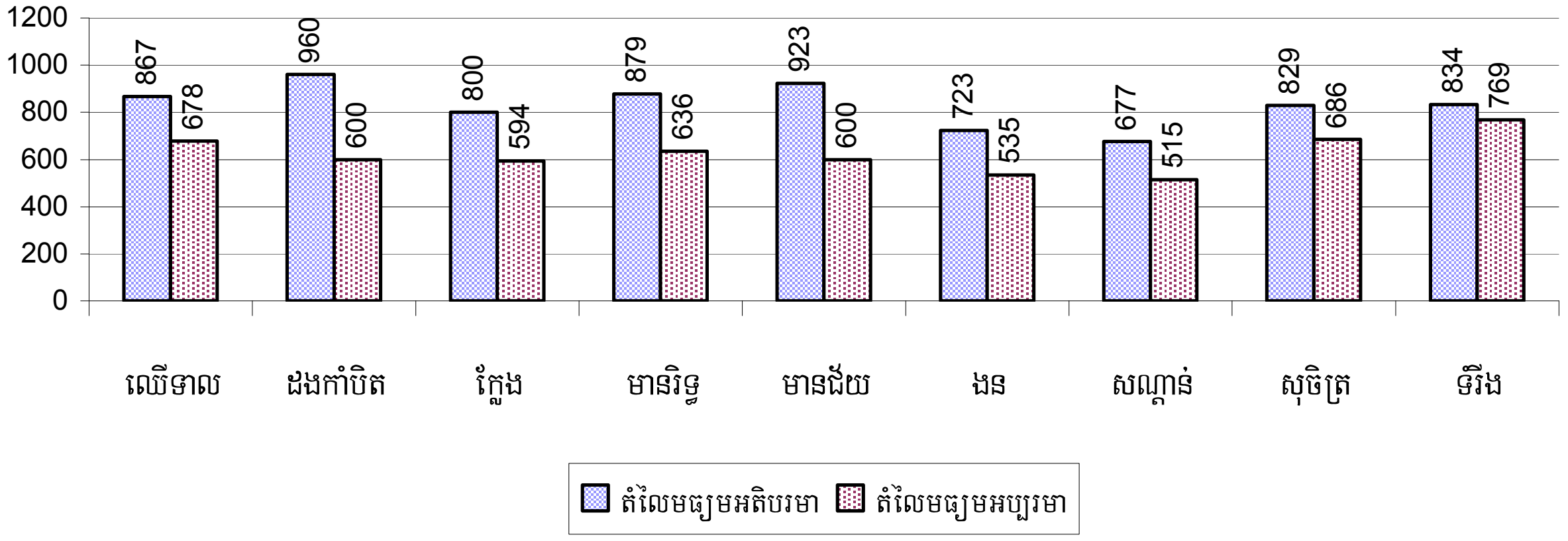

២.៥.១៦ ផលិតផលស្រូវគិតជាគ.ក្រក្នុងមនុស្សម្នាក់ តាមបណ្តាឃុំ ក្នុងឆ្នាំ២០០៨

តារាងនេះបង្ហាញថាតើផលិតផលស្រូវប៉ុន្មានក្នុង១ឆ្នាំ ក្នុងមួយឃុំ គិតជាគីឡូក្រាមក្នុងមនុស្សម្នាក់ ។

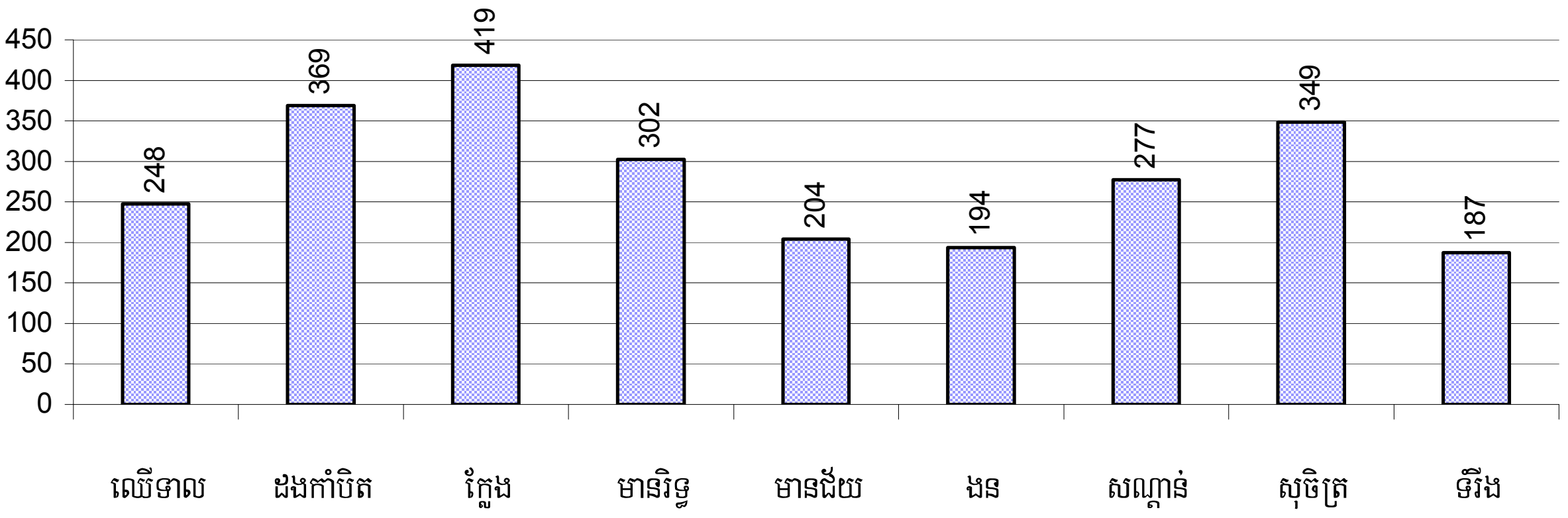

២.៥.១៧ ទិន្នផលដំណាំផ្សេងៗ រយៈពេល៣ឆ្នាំកន្លង

ប្រភេទដំណាំ	2006	2007	2008
ផ្ទៃដីបានដាំដំណាំពោត	157 ហ.ត	192 ហ.ត	123 ហ.ត
ទិន្នផលជាមធ្យម (ប៉ាន់ស្មាន ត/ហ.ត)	3.3 តោន/ហ.ត	2.1 តោន/ហ.ត	2.8 តោន/ហ.ត
បរិមាណផល (ប៉ាន់ស្មាន តោន)	514 តោន	413 តោន	345 តោន
ផ្ទៃដីបានដាំដំណាំសណ្តែកសៀង	1,058 ហ.ត	1,043 ហ.ត	2,356 ហ.ត
ទិន្នផលជាមធ្យម(ប៉ាន់ស្មាន ត/ហ.ត)	1.6 តោន/ហ.ត	1.6 តោន/ហ.ត	1.2 តោន/ហ.ត
បរិមាណផល(ប៉ាន់ស្មាន តោន)	1,706 តោន	1,630 តោន	2,921 តោន
ផ្ទៃដីបានដាំដំណាំសណ្តែកបាយ	150 ហ.ត	117 ហ.ត	148 ហ.ត
ទិន្នផលជាមធ្យម(ប៉ាន់ស្មាន ត/ហ.ត)	2.0 តោន/ហ.ត	0.9 តោន/ហ.ត	0.9 តោន/ហ.ត
បរិមាណផល(ប៉ាន់ស្មាន តោន)	304 តោន	104 តោន	131 តោន
ផ្ទៃដីបានដាំដំណាំសណ្តែកដី	176 ហ.ត	127 ហ.ត	27 ហ.ត
ទិន្នផលជាមធ្យម(ប៉ាន់ស្មាន ត/ហ.ត)	2.1 តោន/ហ.ត	0.7 តោន/ហ.ត	1.4 តោន/ហ.ត
បរិមាណផល(ប៉ាន់ស្មាន តោន)	375 តោន	92 តោន	37 តោន
ផ្ទៃដីបានដាំដំណាំដំឡូងមី	126 ហ.ត	486 ហ.ត	3,487 ហ.ត
ទិន្នផលជាមធ្យម(ប៉ាន់ស្មាន ត/ហ.ត)	10.3 តោន/ហ.ត	9.9 តោន/ហ.ត	13.5 តោន/ហ.ត
បរិមាណផល(ប៉ាន់ស្មាន តោន)	1,299 តោន	4,791 តោន	47,068 តោន
ផ្ទៃដីបានដាំដំណាំដំឡូងជ្វា	48 ហ.ត	33 ហ.ត	21 ហ.ត
ទិន្នផលជាមធ្យម(ប៉ាន់ស្មាន ត/ហ.ត)	4.0 តោន/ហ.ត	3.9 តោន/ហ.ត	2.7 តោន/ហ.ត
បរិមាណផល(ប៉ាន់ស្មាន តោន)	193 តោន	128 តោន	57 តោន
ផ្ទៃដីបានដាំដំណាំល្ង	436 ហ.ត	56 ហ.ត	34 ហ.ត
ទិន្នផលជាមធ្យម(ប៉ាន់ស្មាន ត/ហ.ត)	1.7 តោន/ហ.ត	0.8 តោន/ហ.ត	0.7 តោន/ហ.ត
បរិមាណផល(ប៉ាន់ស្មាន តោន)	758 តោន	45 តោន	23 តោន

២.៥.១៨ ទិន្នផលដំណាំពោត សណ្តែកសៀង សណ្តែកបាយ(ត/ហ.ត)តាមឃុំ ក្នុងឆ្នាំ ២០០៨

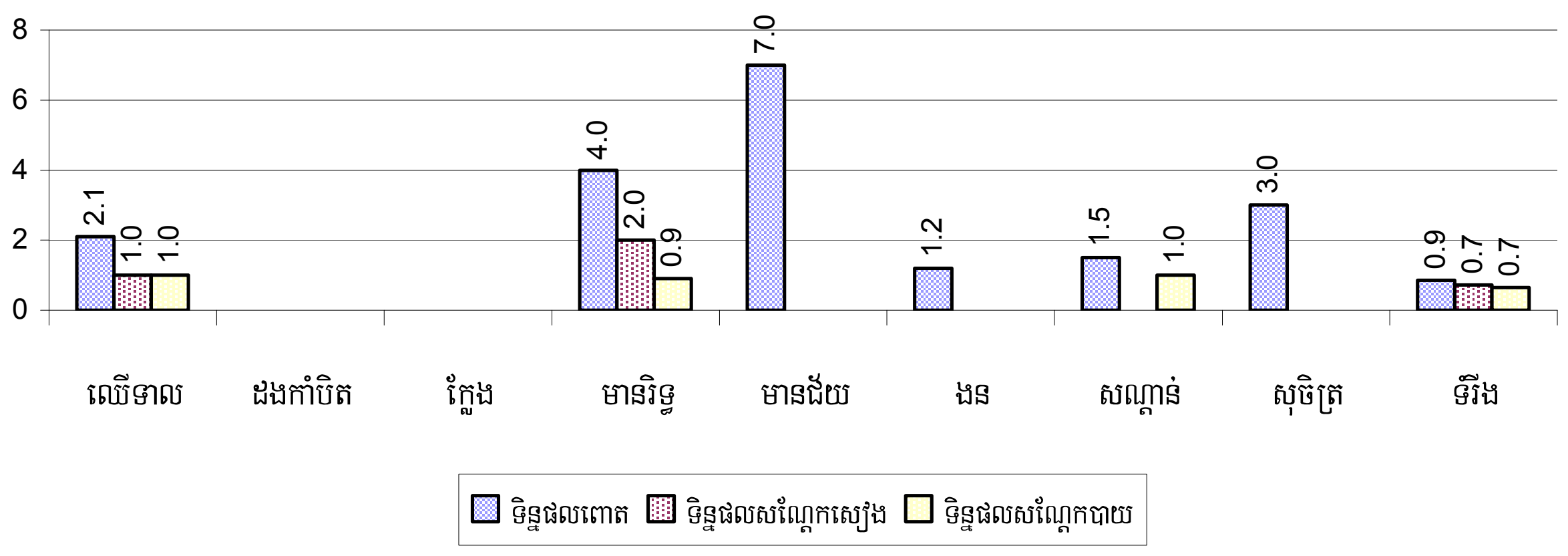

២.៥.១៩ ទិន្នផលដំណាំសណ្តែកដី និងដំឡូងមី(ត/ហ.ត) តាមឃុំ ក្នុងឆ្នាំ២០០៨

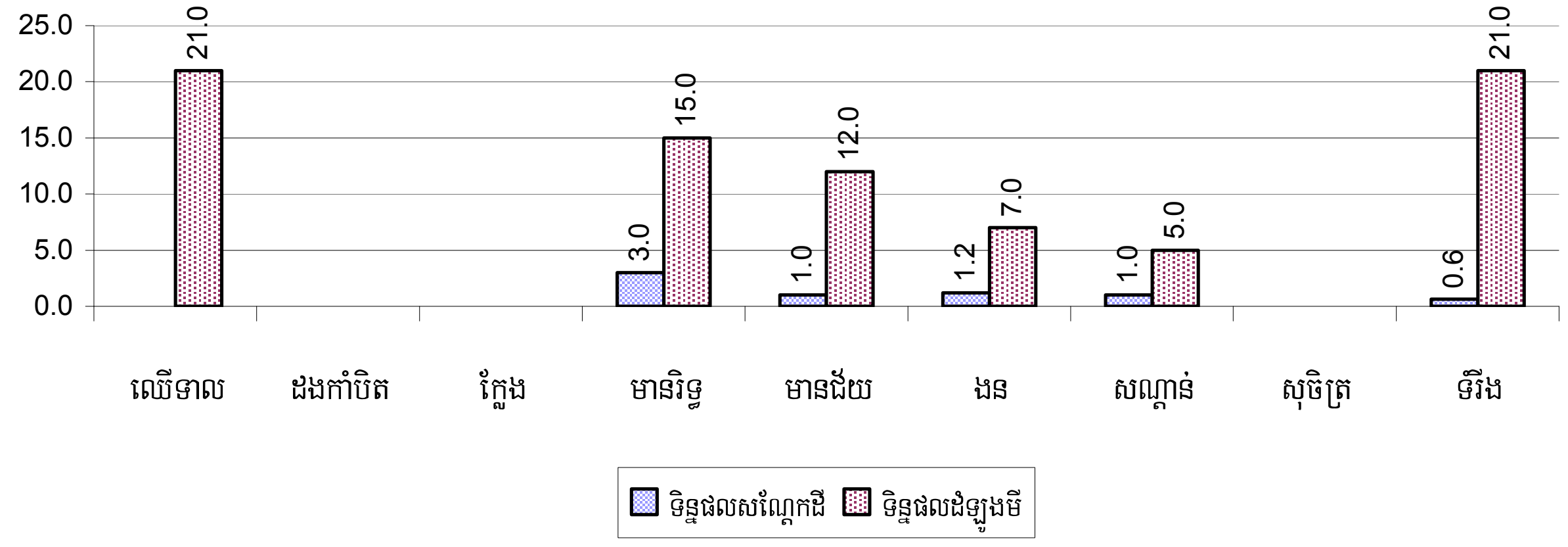

២.៥.២០ ទិន្នផលដំណាំល្ង និងដំឡូងជ្វា(ត/ហ.ត) តាមឃុំ ក្នុងឆ្នាំ២០០៨

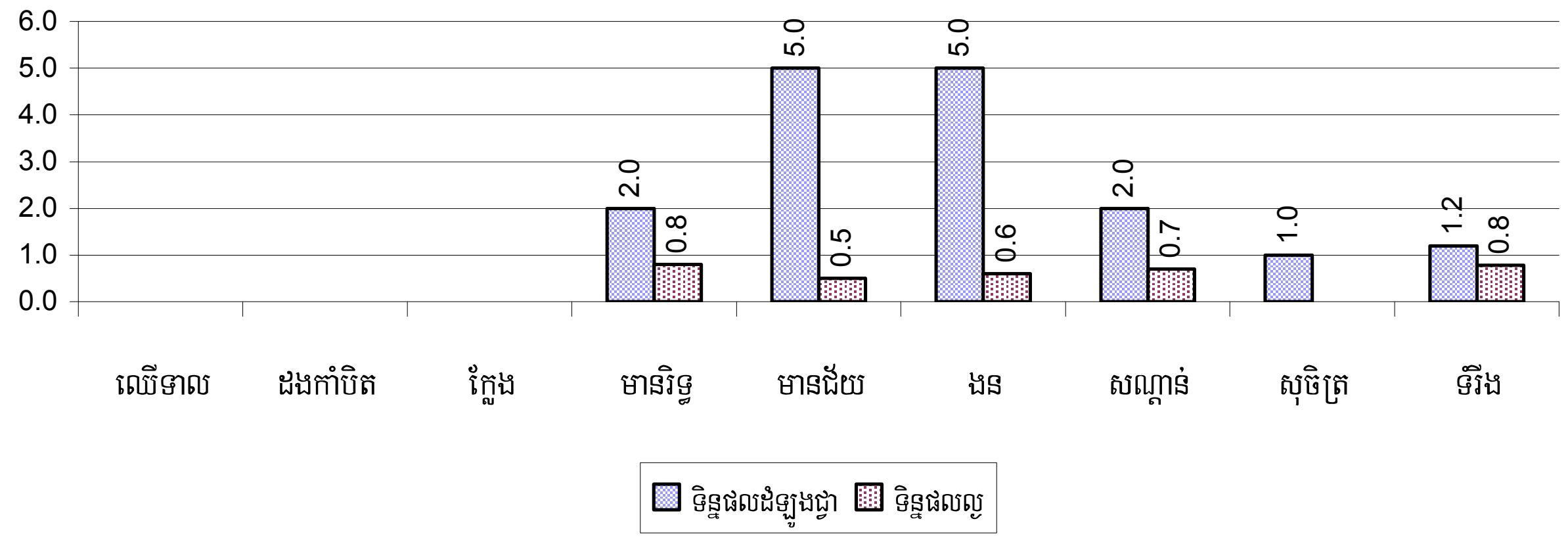

២.៥.២១ ភាគរយគ្រួសារកសិករមានដីចំការតិចជាង១ហិកតានិងគ្មានដីចំការផ្ទាល់ខ្លួនតាមឃុំ

បរិយាយ	2006	2007	2008	
	%	%	%	ចំនួន
គ្រួសារដែលធ្វើចំការមានដីចំការតិចជាងមួយហិកតា	37%	8%	13%	70 គ្រួសារ
គ្រួសារដែលធ្វើចំការគ្មានដីចំការផ្ទាល់ខ្លួន	20%	2%	5%	27 គ្រួសារ

សម្គាល់ ១ *: គណនាជាភាគរយនៃចំនួនគ្រួសារសរុបដែលមានមុខរបរសំខាន់គឺចំការ ។*

សម្គាល់ ២ *: ដីចំការគឺមិនមែនដីស្រែ ដូចជាដីដាំដំណាំផ្សេងៗ ។*

២.៥.២២ ភាគរយគ្រួសារកសិករមានដីចំការតិចជាង១ហិកតានិងគ្មានដីចំការផ្ទាល់ខ្លួន តាមបណ្តាឃុំក្នុងឆ្នាំ២០០៨

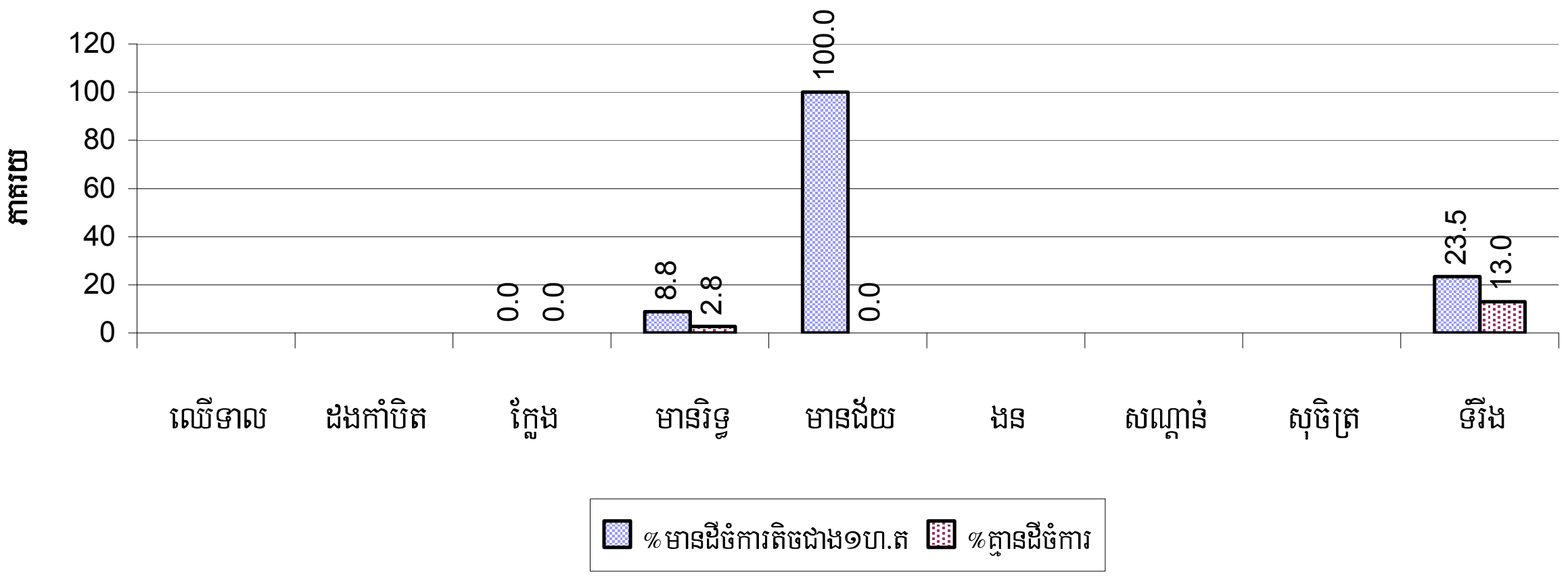

សម្គាល់ : ភាគរយគ្រួសារកសិករមានដីចំការតិចជាងមួយហិកតា និងគ្មានដីចំការ ជាភាគរយធៀបតែជាមួយគ្រួសារប្រកបរបរដំណាំចំការចំបង ប៉ុណ្ណោះ មិនមែនធៀបជាមួយគ្រួសារសរុបទាំងអស់ឡើយ ។

២.៥.២៣ ភាគរយគ្រួសារចិញ្ចឹមគោ-ក្របី រយៈពេល៣ឆ្នាំ

បរិយាយ	2006	2007	2008	
	%	%	%	ចំនួន
គ្រួសារចិញ្ចឹមគោ-ក្របីសរុប	81%	81%	78%	8,145 គ្រួសារ
គ្រួសារចិញ្ចឹមគោ-ក្របីជាកំលាំងអូសទាញ	72%	74%	71%	7,345 គ្រួសារ

សម្គាល់ : ភាគរយគ្រួសារចិញ្ចឹមគោ-ក្របី គិតធៀបជាមួយគ្រួសារសរុប ។

២.៥.២៤ ចំនួនគោ-ក្របីចិញ្ចឹម រយៈពេល៣ឆ្នាំកន្លង

បរិយាយ	2006	2007	2008
ចំនួនគោ-ក្របីសរុប	24,161 ក្បាល	24,152 ក្បាល	24,678 ក្បាល
ផលធៀបក្នុង១គ្រួសារជាមធ្យម	3.2 ក្បាល/គ្រួសារ	3.0 ក្បាល/គ្រួសារ	3 ក្បាល/គ្រួសារ

សម្គាល់ : ផលធៀបចំនួនគោក្របី ជាមួយនិងគ្រួសារ គិតតែក្នុងរង្វង់គ្រួសារចិញ្ចឹមគោ-ក្របីប៉ុណ្ណោះ មិនគិតធៀបនិងគ្រួសារសរុបឡើយ ។

២.៥.២៥ ផលធៀបគោ-ក្របីក្នុងមួយគ្រួសារ(ក្បាល/គ្រួសារ) តាមឃុំ ក្នុងឆ្នាំ២០០៨

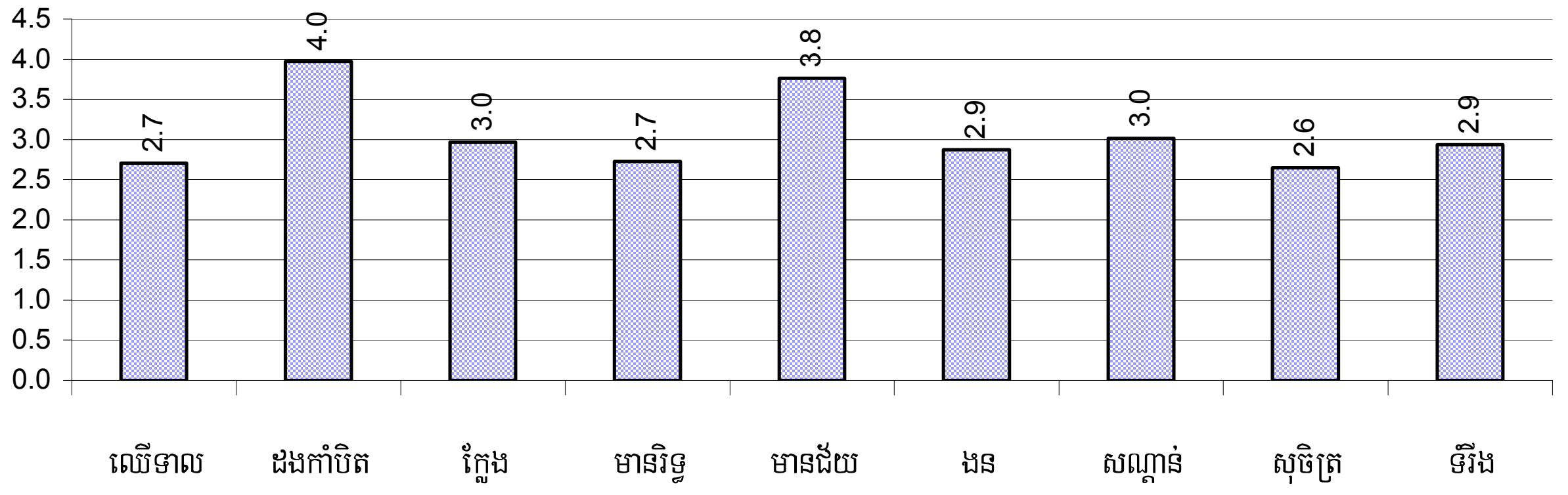

សម្គាល់: ផលធៀបចំនួនគោក្របី ជាមួយនិងគ្រួសារ គិតតែក្នុងរង្វង់គ្រួសារចិញ្ចឹមគោ-ក្របីប៉ុណ្ណោះ មិនគិតធៀបនិងគ្រួសារសរុបឡើយ។

២.៥.២៦ ភាគរយគ្រួសារចិញ្ចឹមគោក្របីសរុប និងចិញ្ចឹមជាក់ឡាំងអូសទាញ តាមឃុំក្នុងឆ្នាំ២០០៨

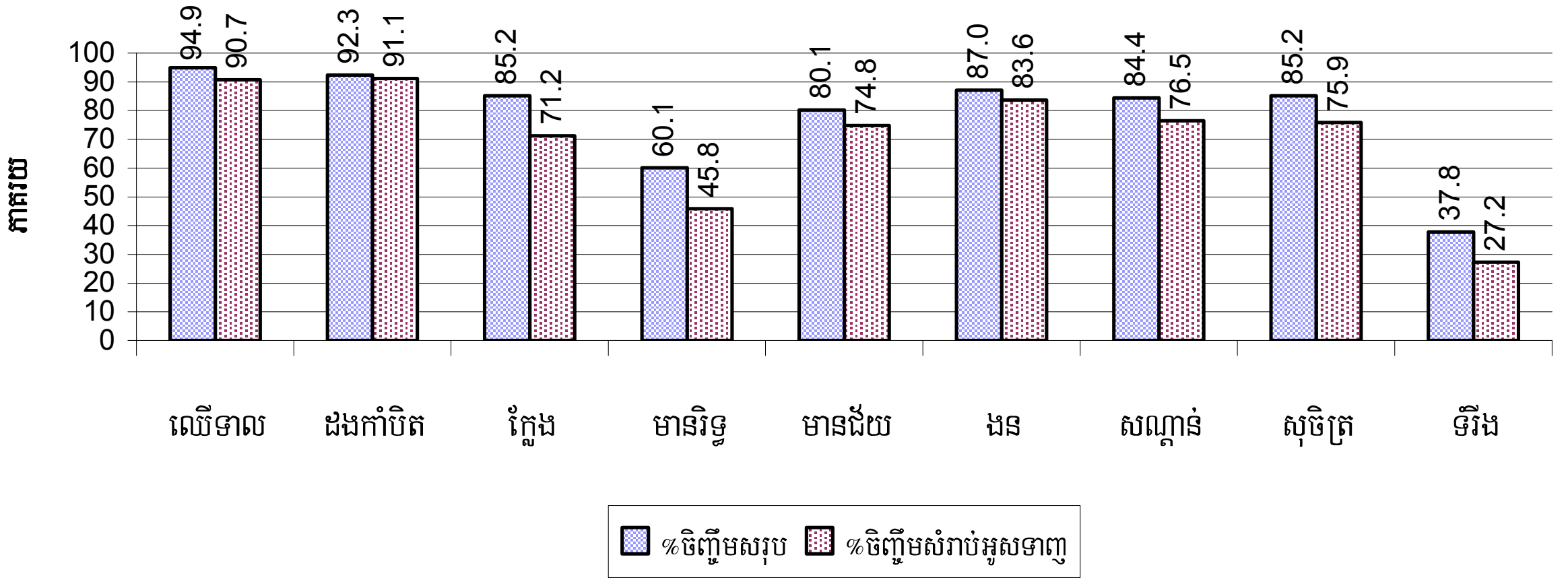

សម្គាល់: ផលធៀបចំនួនគោក្របី ជាមួយនិងគ្រួសារ គិតតែក្នុងរង្វង់គ្រួសារចិញ្ចឹមគោ-ក្របីប៉ុណ្ណោះ មិនគិតធៀបនិងគ្រួសារសរុបឡើយ។

២.៥.២៧ ចំនួននិងប្រភេទគ្រឿងយន្តកសិកម្មដែលមានប្រើប្រាស់នៅតាមឃុំ ក្នុងឆ្នាំ២០០៨

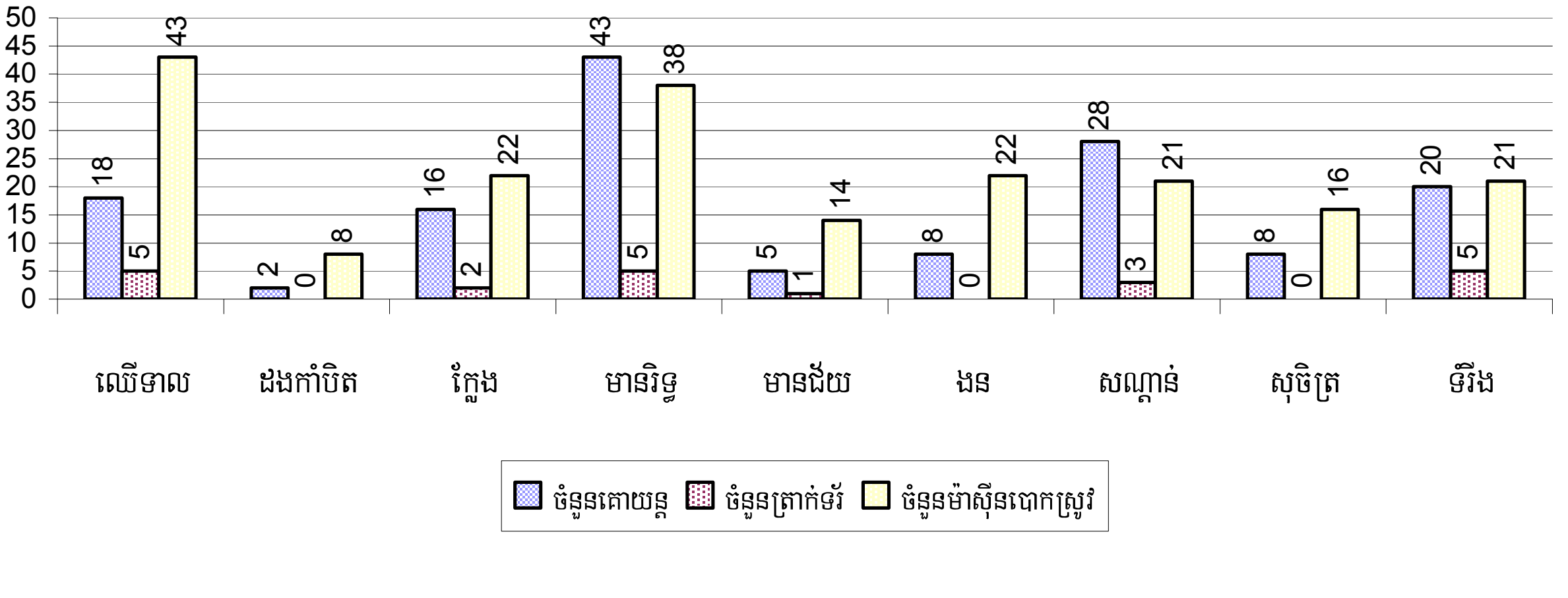

២.៥.២៨ ការចិញ្ចឹមសត្វផ្សេងទៀតជាលក្ខណៈគ្រួសារ រយៈពេល៣ឆ្នាំ

បរិយាយ	2006	2007	2008	
	%	%	%	ចំនួន
គ្រួសារចិញ្ចឹមជ្រូកសរុប	68%	63%	62%	6,443 គ្រួសារ
គ្រួសារចិញ្ចឹមជ្រូកលើសពីពាក្បាល	12%	13%	13%	1,392 គ្រួសារ
គ្រួសារចិញ្ចឹមមាន់សរុប	90%	90%	90%	9,338 គ្រួសារ
គ្រួសារចិញ្ចឹមមាន់មេលើសពីពាក្បាល	72%	75%	75%	7,786 គ្រួសារ
គ្រួសារចិញ្ចឹមទាសរុប	4%	4%	5%	558 គ្រួសារ
គ្រួសារចិញ្ចឹមទាមេលើសពី៥ក្បាល	3%	3%	3%	341 គ្រួសារ
គ្រួសារចិញ្ចឹមពពែ-ចៀម	0%	0%	0%	1 គ្រួសារ
គ្រួសារចិញ្ចឹមសេះ	0%	0%	0%	1 គ្រួសារ

សម្គាល់ : ភាគរយគ្រួសារចិញ្ចឹមសត្វគិតធៀបជាមួយគ្រួសារសរុប ។

២.៥.២៩ ភាគរយគ្រួសារចិញ្ចឹមជ្រូកតាមឃុំ ក្នុងឆ្នាំ២០០៨

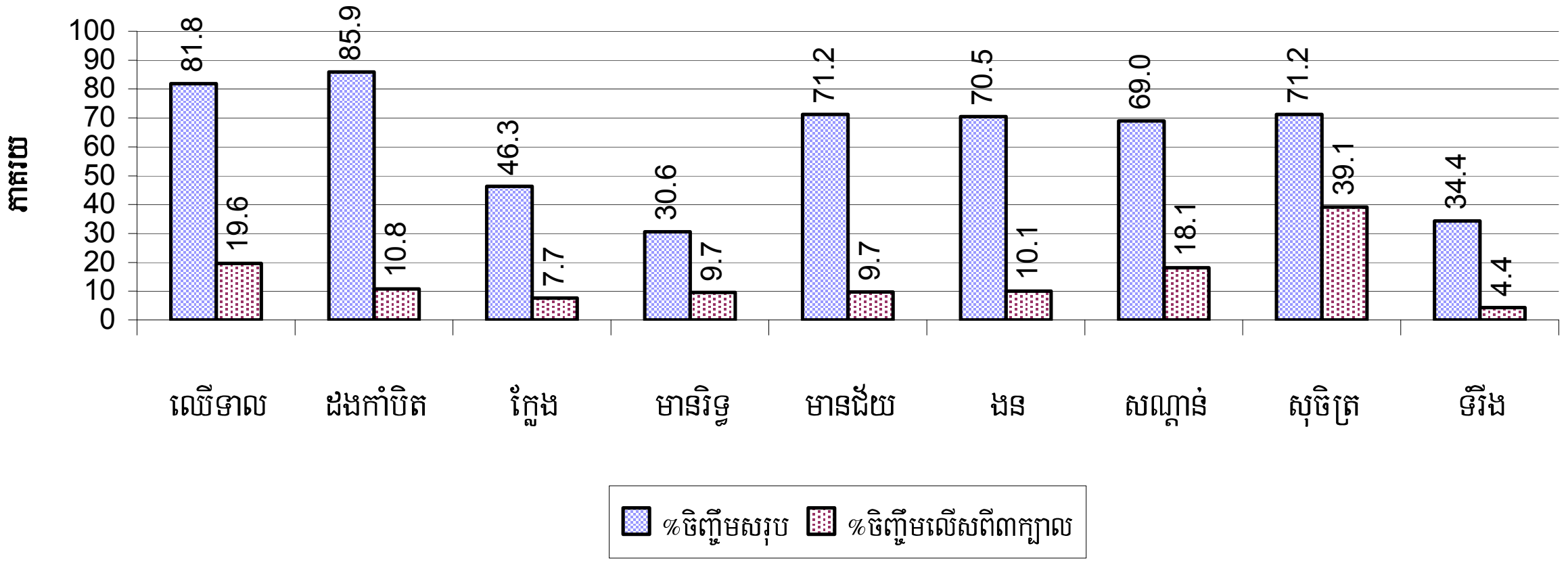

សម្គាល់ : ភាគរយគ្រួសារចិញ្ចឹមជ្រូកគិតធៀបជាមួយគ្រួសារសរុប ។

២.៥.៣០ ភាគរយគ្រួសារចិញ្ចឹមមាន់តាមឃុំក្នុងឆ្នាំ២០០៨

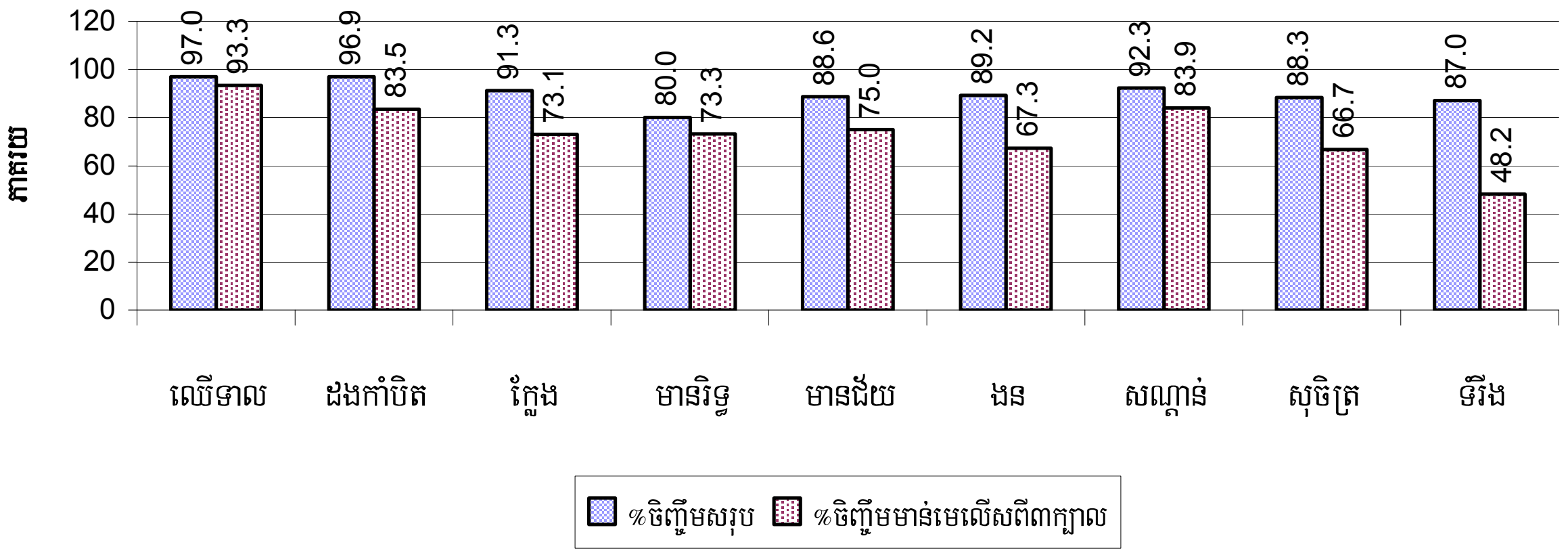

សម្គាល់ : ភាគរយគ្រួសារចិញ្ចឹមមាន់គិតធៀបជាមួយគ្រួសារសរុប ។

២.៥.៣១ ភាគរយគ្រួសារចិញ្ចឹមទាតាមឃុំក្នុងឆ្នាំ២០០៨

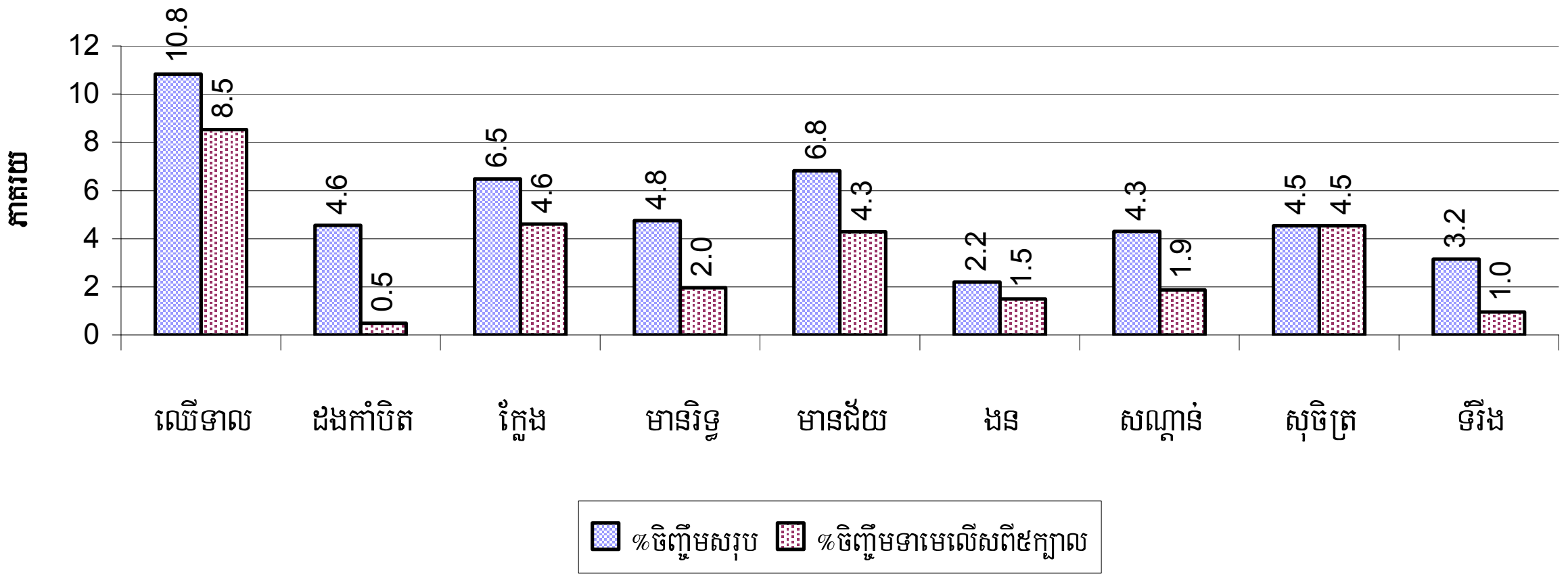

សម្គាល់ : ភាគរយគ្រួសារចិញ្ចឹមទា គិតធៀបជាមួយគ្រួសារសរុប ។

២.៥.៣២ ភាគរយគ្រួសារចិញ្ចឹមសេះ និងពពែ/ចៀមតាមឃុំក្នុងឆ្នាំ២០០៨



សម្គាល់ : ភាគរយគ្រួសារចិញ្ចឹមសេះ និងពពែ/ចៀម គិតធៀបជាមួយគ្រួសារសរុប ។

២.៥.៣៣ ចំនួនកសិដ្ឋានចិញ្ចឹមសត្វ រយៈពេល៣ឆ្នាំកន្លង

បរិយាយ	2006	2007	2008
ចំនួនកសិដ្ឋានចិញ្ចឹមគោ-ក្របី	0 កសិដ្ឋាន	0 កសិដ្ឋាន	0 កសិដ្ឋាន
ចំនួនកសិដ្ឋានចិញ្ចឹមជ្រូក	6 កសិដ្ឋាន	0 កសិដ្ឋាន	0 កសិដ្ឋាន
ចំនួនកសិដ្ឋានចិញ្ចឹមពពែ-ចៀម	0 កសិដ្ឋាន	0 កសិដ្ឋាន	0 កសិដ្ឋាន
ចំនួនកសិដ្ឋានចិញ្ចឹមមាន់	0 កសិដ្ឋាន	0 កសិដ្ឋាន	0 កសិដ្ឋាន
ចំនួនកសិដ្ឋានចិញ្ចឹមទា	0 កសិដ្ឋាន	0 កសិដ្ឋាន	0 កសិដ្ឋាន

២.៥.៣៤ ចំនួនកសិដ្ឋានចិញ្ចឹមសត្វ តាមឃុំ ឆ្នាំ២០០៨

គ្មានកសិដ្ឋានប្រភេទនេះនៅក្នុងស្រុកនេះ ក្នុងឆ្នាំ២០០៨ទេ

សម្គាល់ : ចំនួនកសិដ្ឋាននេះគិតជាកន្លែង ដែលកត់ត្រាដោយមេភូមិ ដោយពុំមានរាប់ចំនួនសត្វជាក់ស្តែងក្នុងកសិដ្ឋាននិមួយៗឡើយ ។

២.៥.៣៥ ចំនួនកសិដ្ឋានចិញ្ចឹមមាន់និងទាតាមឃុំ ឆ្នាំ២០០៨

គ្មានកសិដ្ឋានប្រភេទនេះនៅក្នុងស្រុកនេះ ក្នុងឆ្នាំ២០០៨ទេ

សម្គាល់ : ចំនួនកសិដ្ឋាននេះគិតជាកន្លែង ដែលកត់ត្រាដោយមេភូមិ ដោយពុំមានរាប់ចំនួនសត្វជាក់ស្តែងក្នុងកសិដ្ឋាននិមួយៗឡើយ ។

២.៥.៣៦ ការចិញ្ចឹមត្រី រយៈពេល៣ឆ្នាំកន្លង

បរិយាយ	2006	2007	2008
គ្រួសារចិញ្ចឹមត្រីសរុប	82 គ្រួសារ	60 គ្រួសារ	53 គ្រួសារ
%គ្រួសារចិញ្ចឹមត្រីសរុប	1 %	1 %	1 %
គ្រួសារចិញ្ចឹមត្រីក្នុងស្រះ	82 គ្រួសារ	60 គ្រួសារ	53 គ្រួសារ
%គ្រួសារចិញ្ចឹមត្រីក្នុងស្រះ	1%	1 %	1 %
ចំនួនស្រះចិញ្ចឹមត្រី	79 ស្រះ	56 ស្រះ	52 ស្រះ
ផលធៀបក្នុង១គ្រួសារ	1.0 ស្រះ/គ្រួសារ	0.9 ស្រះ/គ្រួសារ	1.0 ស្រះ/គ្រួសារ
គ្រួសារចិញ្ចឹមត្រីតាមបែរ	0 គ្រួសារ	0 គ្រួសារ	0 គ្រួសារ
%គ្រួសារចិញ្ចឹមត្រីតាមបែរ	0 %	0 %	0%
ចំនួនបែចិញ្ចឹមត្រី	0 បែ	0 បែ	0 បែ
ផលធៀបក្នុង១គ្រួសារ	- បែ/គ្រួសារ	- បែ/គ្រួសារ	- បែ/គ្រួសារ

សម្គាល់ : ការប្រៀបធៀប គិតតែក្នុងចំណោមគ្រួសារដែលបានចិញ្ចឹមត្រីប៉ុណ្ណោះ មិនមែនធៀបជាមួយគ្រួសារសរុបឡើយ ។

២.៥.៣៧ ភាគរយគ្រួសារចិញ្ចឹមត្រីតាមឃុំ ក្នុងឆ្នាំ២០០៨

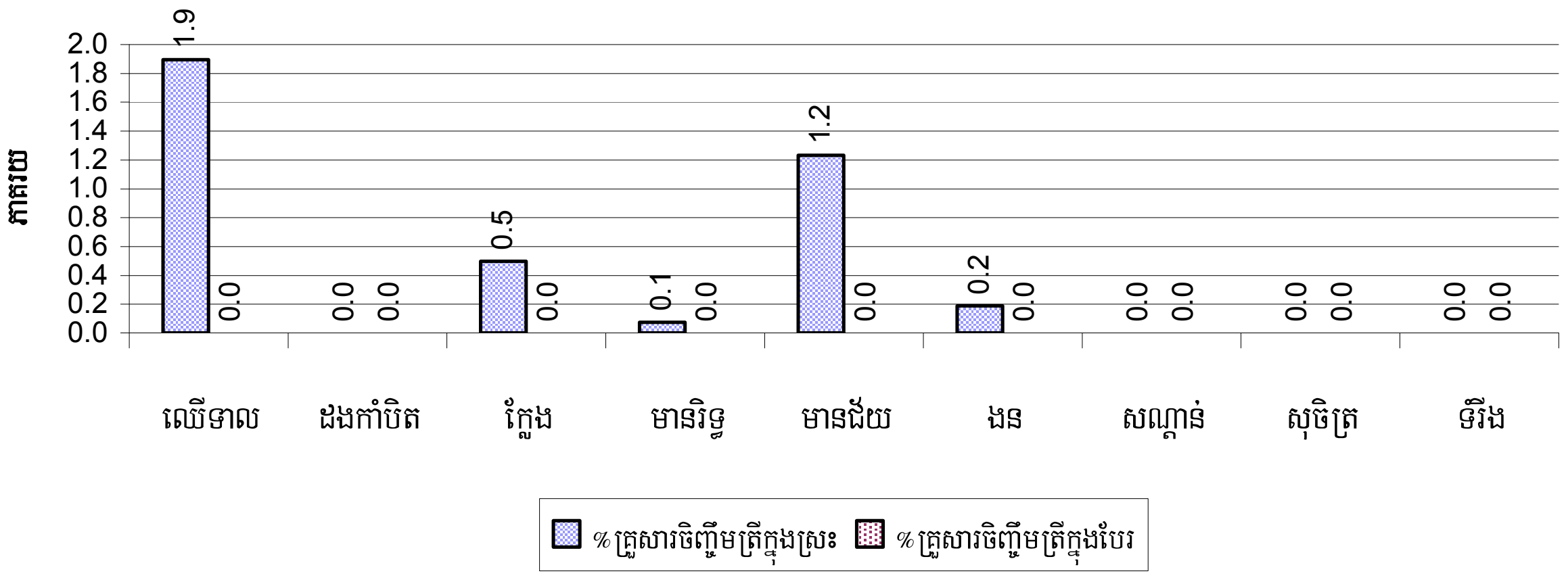

សម្គាល់ : ភាគរយគ្រួសារចិញ្ចឹមត្រីគិតធៀបជាមួយគ្រួសារសរុប ។

២.៥.៣៨ ការចិញ្ចឹមបង្គា បង្កង រយៈពេល៣ឆ្នាំ

បរិយាយ	2006	2007	2008
គ្រួសារចិញ្ចឹមបង្គា	0 គ្រួសារ	0 គ្រួសារ	0 គ្រួសារ
%គ្រួសារចិញ្ចឹមបង្គា	0%	0%	0%
ចំនួនស្រែចិញ្ចឹមបង្គា	0 ស្រះ	0 ស្រះ	0 ស្រះ
សរុបក្រឡាផ្ទៃស្រែចិញ្ចឹមបង្គា	0 ha	0 ha	0 ha
ផលធៀបក្នុង១គ្រួសារ	- ហ.ត/គ្រួសារ	- ហ.ត/គ្រួសារ	- ហ.ត/គ្រួសារ
គ្រួសារចិញ្ចឹមបង្កង	0 គ្រួសារ	0 គ្រួសារ	0 គ្រួសារ
%គ្រួសារចិញ្ចឹមបង្កង	0%	0%	0%
ចំនួនស្រះចិញ្ចឹមបង្កង	0 ស្រះ	0 ស្រះ	0 ស្រះ
ផលធៀបក្នុង១គ្រួសារ	- ស្រះ/គ្រួសារ	- ស្រះ/គ្រួសារ	- ស្រះ/គ្រួសារ
ចំនួនបែចិញ្ចឹមបង្កង	0 បែ	0 បែ	0 បែ
ផលធៀបក្នុង១គ្រួសារ	0 បែ/គ្រួសារ	0 បែ/គ្រួសារ	0 បែ/គ្រួសារ

សម្គាល់ : ការប្រៀបធៀប គិតតែក្នុងចំណោមគ្រួសារដែលបានអនុវត្តវារីវប្បកម្មប៉ុណ្ណោះ មិនមែនធៀបជាមួយគ្រួសារសរុបឡើយ ។

២.៥.៣៩ ចំនួនគ្រួសារចិញ្ចឹមបង្គា និងចំនួនផ្ទៃស្រះបង្គាតាមឃុំ ក្នុងឆ្នាំ២០០៨

គ្មានគ្រួសារណាចិញ្ចឹមបង្គានៅក្នុងស្រុកនេះ ក្នុងឆ្នាំ២០០៨ទេ

២.៥.៤០ ចំនួនគ្រួសារចិញ្ចឹមបង្កង និងចំនួនស្រះនិងបែចិញ្ចឹមបង្កងតាមឃុំ ក្នុងឆ្នាំ២០០៨

គ្មានគ្រួសារណាចិញ្ចឹមបង្កងនៅក្នុងស្រុកនេះ ក្នុងឆ្នាំ២០០៨ទេ

៣ ផ្នែកសង្គមកិច្ច

៣.១ ការអប់រំ

៣.១.១ កម្រិតមត្តេយ្យសិក្សាក្នុងស្រុក រយៈពេល៣ឆ្នាំ

បរិយាយ	2006	2007	2008
ចំនួនកន្លែងមត្តេយ្យសហគមន៍	0 សាលា	12 សាលា	9 សាលា
ចំនួនបន្ទប់រៀនមត្តេយ្យសហគមន៍	0 បន្ទប់	9 បន្ទប់	6 បន្ទប់
ចំនួនថ្នាក់រៀនមត្តេយ្យសហគមន៍	0 ថ្នាក់	12 ថ្នាក់	9 ថ្នាក់
ចំនួនគ្រូបង្រៀនមត្តេយ្យសហគមន៍	0 នាក់	12 នាក់	9 នាក់
គ្រូបង្រៀនស្រីមត្តេយ្យសហគមន៍	ស្រី 0 នាក់	ស្រី 12 នាក់	ស្រី 8 នាក់
ចំនួនសាលាមត្តេយ្យរដ្ឋនិងឯកជន	5 សាលា	5 សាលា	6 សាលា
ចំនួនបន្ទប់រៀនមត្តេយ្យរដ្ឋនិងឯកជន	7 បន្ទប់	7 បន្ទប់	14 បន្ទប់
ចំនួនថ្នាក់រៀនមត្តេយ្យរដ្ឋនិងឯកជន	8 ថ្នាក់	8 ថ្នាក់	9 ថ្នាក់
ចំនួនគ្រូបង្រៀនមត្តេយ្យរដ្ឋនិងឯកជន	8 នាក់	9 នាក់	9 នាក់
គ្រូបង្រៀនស្រីមត្តេយ្យរដ្ឋនិងឯកជន	ស្រី 7 នាក់	ស្រី 8 នាក់	ស្រី 8 នាក់

៣.១.២ ស្ថានភាពកុមារចូលរៀនកម្រិតមត្តេយ្យសិក្សា រយៈពេល៣ឆ្នាំ

តារាងនេះ បង្ហាញពីភាគរយនៃចំនួនក្មេងសរុបអាយុ ៣-៥ឆ្នាំ ដែលបានចូលមត្តេយ្យ

បរិយាយ	2006	2007	2008	
	%	%	%	ចំនួន
កុមារសរុបអាយុពី៣-៥ឆ្នាំរៀនថ្នាក់មត្តេយ្យ(ទាំងអស់)	8%	16%	11%	501 នាក់
កុមារអាយុពី៣-៥ឆ្នាំរៀនថ្នាក់មត្តេយ្យសហគមន៍	3%	10%	6%	270 នាក់
កុមារអាយុពី៣-៥ឆ្នាំរៀនថ្នាក់មត្តេយ្យរដ្ឋនិងឯកជន	5%	5%	5%	231 នាក់

សម្គាល់: ផលធៀបគិតជាមួយក្រុមអាយុសរុប ។

៣.១.៣ ភាគរយកុមារអាយុពី៣-៥ឆ្នាំរៀនសាលាមត្តេយ្យតាមឃុំ ក្នុងឆ្នាំ២០០៨

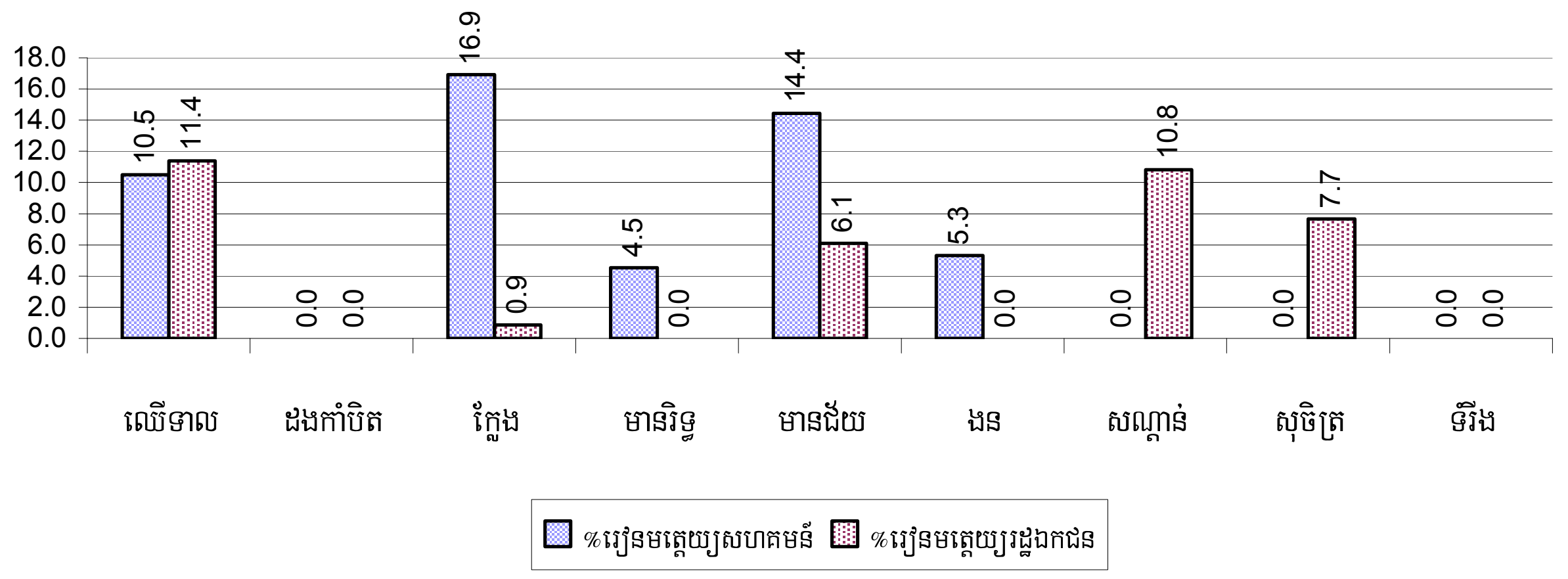

៣.១.៤ ស្ថានភាពកម្រិតសិក្សាអប់រំជាមូលដ្ឋានរយៈពេល៩ឆ្នាំ

សាលាបឋមសិក្សា

បរិយាយ	2006	2007	2008
ចំនួនសាលាកម្រិតបឋមសិក្សា	47 សាលា	49 សាលា	48 សាលា
ចំនួនបន្ទប់រៀនកម្រិតបឋមសិក្សា	174 បន្ទប់	197 បន្ទប់	177 បន្ទប់
ចំនួនថ្នាក់រៀនកម្រិតបឋមសិក្សា	247 ថ្នាក់	248 ថ្នាក់	264 ថ្នាក់
ចំនួនគ្រូបង្រៀនកម្រិតបឋមសិក្សា	179 នាក់	167 នាក់	167 នាក់
ផលធៀបកុមារអាយុ៦ទៅ១១ឆ្នាំធៀបនិងចំនួនសាលា	139	141	156
ផលធៀបកុមារអាយុ៦ទៅ១១ឆ្នាំធៀបនិងចំនួនបន្ទប់រៀន	38	35	42
ផលធៀបកុមារអាយុ៦ទៅ១១ឆ្នាំធៀបនិងចំនួនថ្នាក់រៀន	26	28	28
ផលធៀបកុមារអាយុ៦ទៅ១១ឆ្នាំធៀបនិងចំនួនគ្រូបង្រៀន	36	42	45

សម្គាល់ : តាមនិយាមអប់រំ កុមារអាយុ៦ទៅ១១ឆ្នាំ ត្រូវរៀននៅបឋមសិក្សា និងចាប់ពី១២ទៅ១៤ ឆ្នាំ គឺរៀននៅអនុវិទ្យាល័យ ប៉ុន្តែតាមសភាពជាក់ស្តែងនៅ មូលដ្ឋានមួយចំនួនចន្លោះអាយុនេះអាចមានការប្រែប្រួលខ្លះ ។

សាលាអនុវិទ្យាល័យ

បរិយាយ	2006	2007	2008
ចំនួនសាលាកម្រិតអនុវិទ្យាល័យ	6 សាលា	6 សាលា	8 សាលា
ចំនួនបន្ទប់រៀនកម្រិតអនុវិទ្យាល័យ	27 បន្ទប់	44 បន្ទប់	48 បន្ទប់
ចំនួនថ្នាក់រៀនកម្រិតអនុវិទ្យាល័យ	25 ថ្នាក់	28 ថ្នាក់	32 ថ្នាក់
ចំនួនគ្រូបង្រៀនកម្រិតអនុវិទ្យាល័យ	30 នាក់	40 នាក់	55 នាក់
ផលធៀបកុមារអាយុ១២ទៅ១៤ឆ្នាំធៀបនិងចំនួនសាលា	545	608	468
ផលធៀបកុមារអាយុ១២ទៅ១៤ឆ្នាំធៀបនិងបន្ទប់រៀន	121	83	78
ផលធៀបកុមារអាយុ១២ទៅ១៤ឆ្នាំធៀបនិងចំនួនថ្នាក់រៀន	131	130	117
ផលធៀបកុមារអាយុ១២ទៅ១៤ឆ្នាំធៀបនិងចំនួនគ្រូបង្រៀន	109	91	68

៣.១.៥ ផលធៀបកុមារ ៦-១១ឆ្នាំ និង១២-១៤ឆ្នាំ ជាមួយចំនួនគ្រូបង្រៀនតាមឃុំ ឆ្នាំ២០០៨

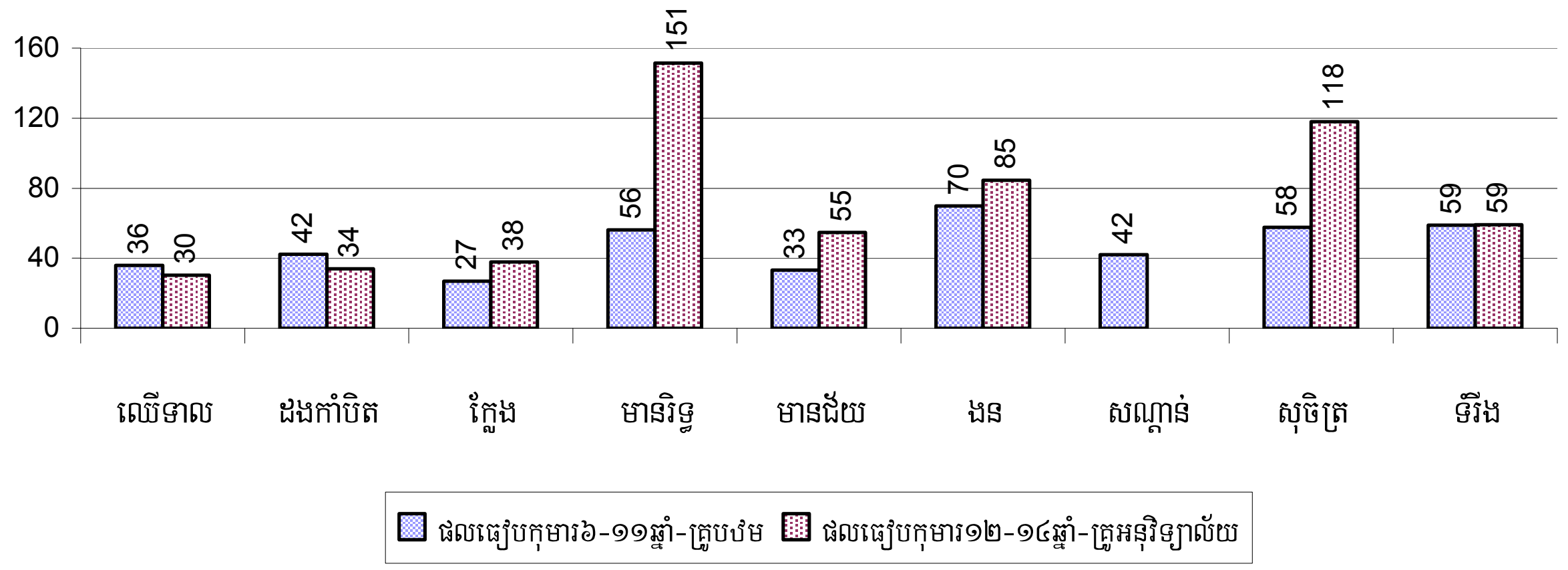

៣.១.៦ ផលធៀបកុមារ ៦-១១ឆ្នាំ និង១២-១៤ឆ្នាំ ជាមួយចំនួនបន្ទប់រៀនតាមឃុំ ឆ្នាំ២០០៨

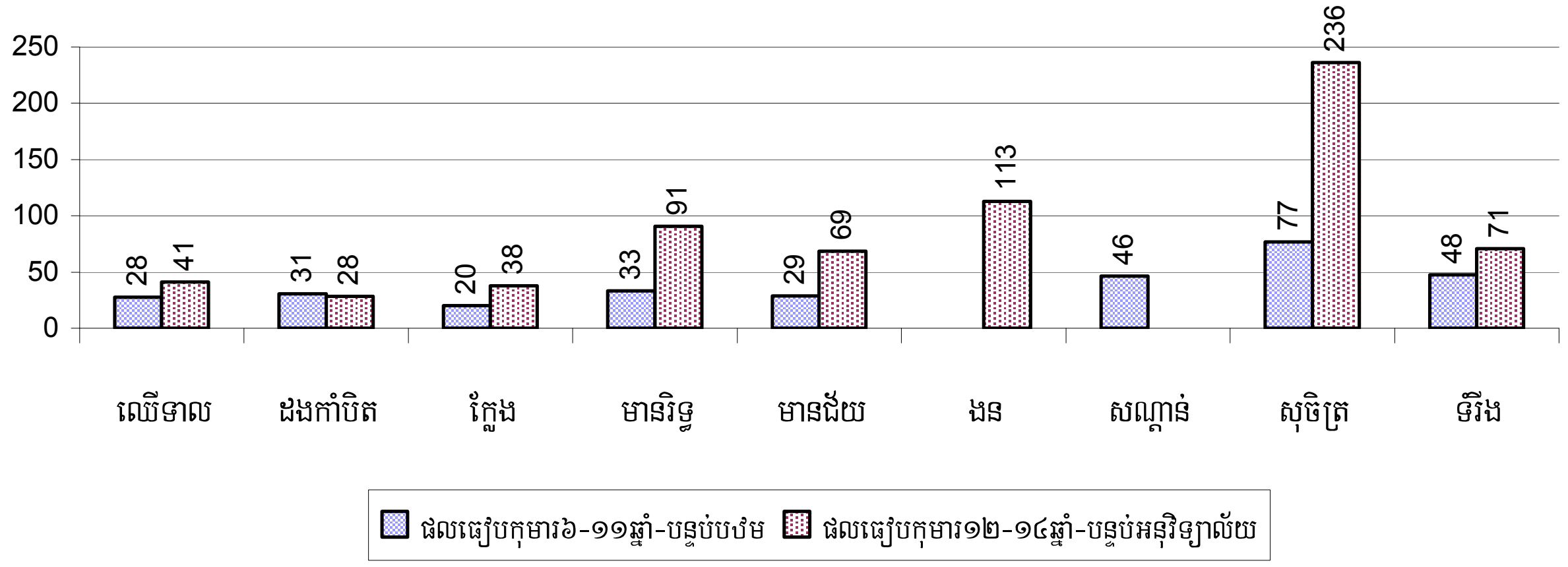

៣.១.៧ ស្ថានភាពកុមារចូលរៀនកម្រិតបឋមសិក្សា

បរិយាយ	2006	2007	2008	
	%	%	%	ចំនួន
កុមារសរុបអាយុពី៦-១១ឆ្នាំទាំងអស់	15%	15%	15%	7,479 នាក់
កុមារអាយុពី៦-១១ឆ្នាំកំពុងរៀន	84%	83%	81%	6,067 នាក់
កុមារអាយុពី៦-១១ឆ្នាំមិនទៅរៀន	16%	17%	19%	1,412 នាក់
កុមារីសរុបអាយុពី៦-១១ឆ្នាំទាំងអស់	14%	14%	14%	3,723 នាក់
កុមារីអាយុពី៦-១១ឆ្នាំកំពុងរៀន	83%	84%	80%	2,971 នាក់
កុមារីអាយុពី៦-១១ឆ្នាំមិនទៅរៀន	17%	16%	20%	752 នាក់
កុមារាសរុបអាយុពី៦-១១ឆ្នាំទាំងអស់	16%	15%	15%	3,756 នាក់
កុមារាអាយុពី៦-១១ឆ្នាំកំពុងរៀន	86%	82%	82%	3,096 នាក់
កុមារាអាយុពី៦-១១ឆ្នាំមិនទៅរៀន	14%	18%	18%	660 នាក់

សម្គាល់: ភាគរយ កុមារី កុមារា អាយុ៦-១១ឆ្នាំ កំពុងរៀន និងមិនទៅរៀន នៅបឋមសិក្សា គិតធៀបតែជាមួយកុមារសរុបក្នុងក្រុមអាយុ ៦-១១ឆ្នាំប៉ុណ្ណោះ ដើម្បីអោយដឹងថា ក្នុងចំណោមកុមារ៦-១១ឆ្នាំទាំងនោះ មានប៉ុន្មាន ភាគរយដែលកំពុងរៀន និងប៉ុន្មានភាគរយទៀតមិនទៅ (ស្រីប៉ុន្មាន ប្រុសប៉ុន្មាន)។

៣.១.៨ ភាគរយកុមារានិងកុមារីអាយុ ៦-១១ ឆ្នាំមិនទៅរៀនតាមឃុំ ក្នុងឆ្នាំ២០០៨

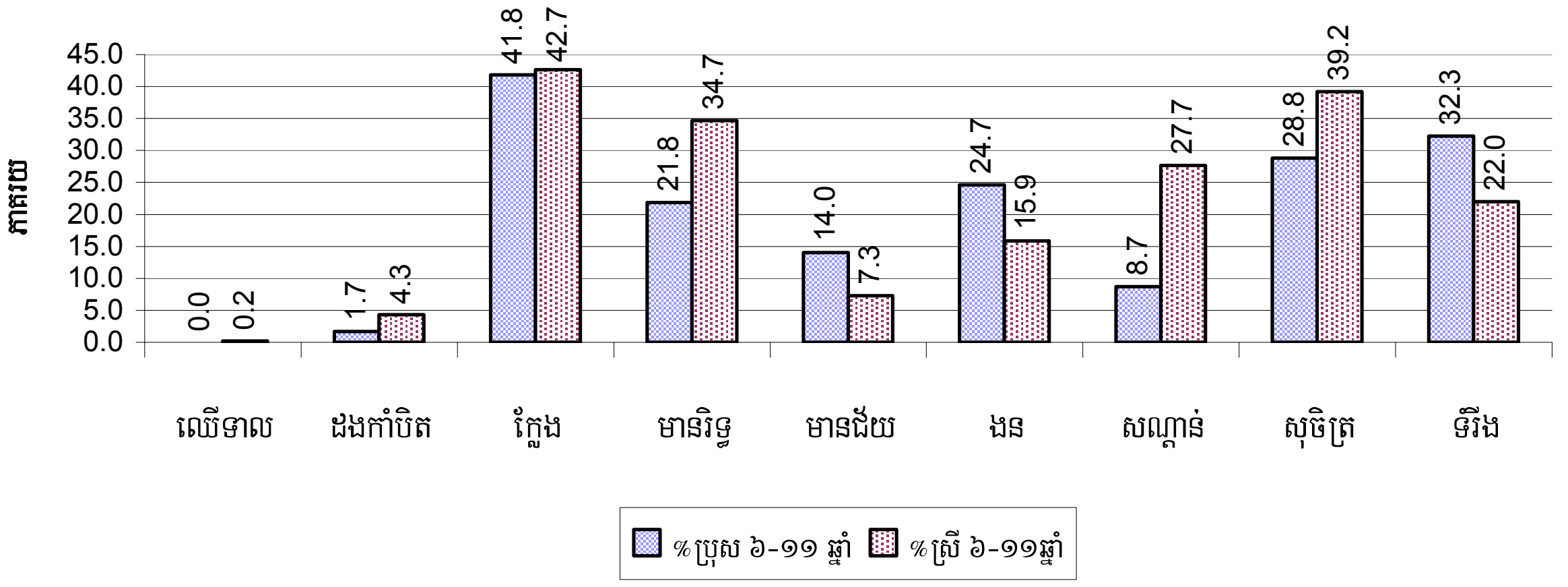

សម្គាល់ : ភាគរយ កុមារី កុមារា អាយុ៦-១១ឆ្នាំ កំពុងរៀន និងមិនទៅរៀន នៅបឋមសិក្សា គិតធៀបតែជាមួយកុមារសរុបក្នុងក្រុមអាយុ ៦-១១ ឆ្នាំប៉ុណ្ណោះ ដើម្បីអោយដឹងថា ក្នុងចំណោមកុមារ៦-១១ឆ្នាំទាំងនោះ មានប៉ុន្មាន ភាគរយដែលកំពុងរៀន និងប៉ុន្មានភាគរយទៀតមិនទៅ (ស្រីប៉ុន្មាន ប្រុសប៉ុន្មាន) ។

៣.១.៩ ស្ថានភាពកុមារអាយុ៦ឆ្នាំបានចូលរៀន

បរិយាយ	2006	2007	2008	
	%	%	%	ចំនួន
កុមារសរុបអាយុពី ៦ ឆ្នាំទាំងអស់	4%	4%	4%	2,064 នាក់
កុមារអាយុពី ៦ ឆ្នាំកំពុងរៀន	82%	82%	76%	1,559 នាក់
កុមារអាយុពី ៦ ឆ្នាំមិនទៅរៀន	18%	18%	24%	505 នាក់

សម្គាល់: ជួរទី១គណនាជាភាគរយនៃប្រជាជនសរុប ។ ជួរទី២ និងទី៣ គណនាជាភាគរយនៃចំនួនកុមារអាយុ៦ឆ្នាំសរុប ។

៣.១.១០ ភាគរយកុមារានិងកុមារីគ្រប់អាយុ៦ឆ្នាំមិនទាន់បានចុះឈ្មោះចូលរៀនតាមឃុំ ក្នុងឆ្នាំ២០០៨

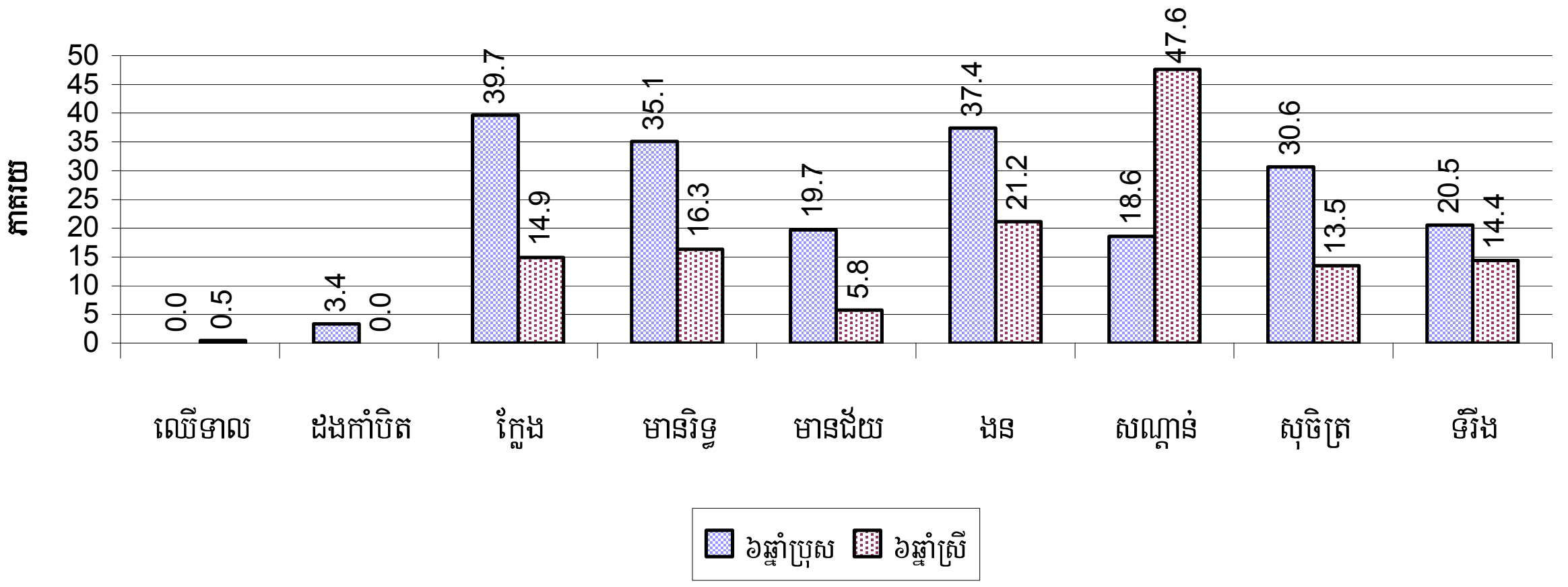

សម្គាល់: *គិតជាភាគរយនៃកុមារអាយុ៦ឆ្នាំសរុប ។*

៣.១.១១ ចំនួនកុមារអាយុ៥ឆ្នាំ ដែលនឹងត្រូវចូលរៀននៅឆ្នាំក្រោយក្នុងឃុំនីមួយៗ ឆ្នាំ២០០៨

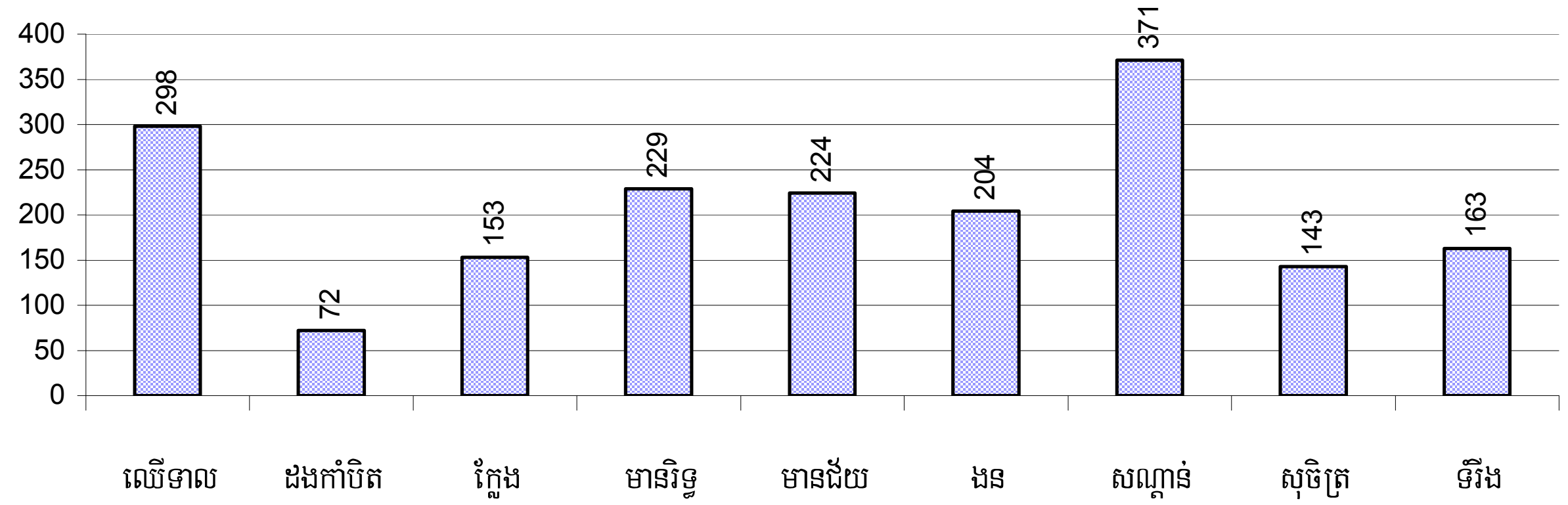

៣.១.១២ ស្ថានភាពកុមារចូលរៀនកម្រិតអនុវិទ្យាល័យ

បរិយាយ	2006	2007	2008	
	%	%	%	ចំនួន
កុមារសរុបអាយុពី១២-១៤ឆ្នាំទាំងអស់	7%	8%	7%	3,747 នាក់
កុមារអាយុពី១២-១៤ឆ្នាំកំពុងរៀន	83%	80%	76%	2,836 នាក់
កុមារអាយុពី១២-១៤ឆ្នាំមិនទៅរៀន	17%	20%	24%	911 នាក់
កុមារីសរុបអាយុពី១២-១៤ឆ្នាំទាំងអស់	7%	7%	7%	1,867 នាក់
កុមារីអាយុពី១២-១៤ឆ្នាំកំពុងរៀន	84%	79%	76%	1,421 នាក់
កុមារីអាយុពី១២-១៤ឆ្នាំមិនទៅរៀន	16%	21%	24%	446 នាក់
កុមារាសរុបអាយុពី១២-១៤ឆ្នាំទាំងអស់	8%	8%	8%	1,880 នាក់
កុមារាអាយុពី១២-១៤ឆ្នាំកំពុងរៀន	82%	81%	75%	1,415 នាក់
កុមារាអាយុពី១២-១៤ឆ្នាំមិនទៅរៀន	18%	19%	25%	465 នាក់

សម្គាល់ : ភាគរយកុមារសរុប កុមារី កុមារា អាយុ១២-១៤ឆ្នាំ កំពុងរៀន និងមិនទៅរៀន នៅអនុវិទ្យាល័យ គិតធៀបតែជាមួយ កុមារសរុបក្នុងក្រុម អាយុ ១២-១៤ឆ្នាំប៉ុណ្ណោះ ដើម្បីអោយដឹងថា ក្នុងចំណោមកុមារ១២-១៤ឆ្នាំ ទាំងនោះ មានប៉ុន្មានភាគរយដែលកំពុងរៀន និងប៉ុន្មានភាគរយ ទៀតមិនទៅ (ស្រីប៉ុន្មាន ប្រុសប៉ុន្មាន) ។

៣.១.១៣ ភាគរយកុមារានិងកុមារីអាយុ ១២-១៤ ឆ្នាំមិនទៅរៀនតាមឃុំ ក្នុងឆ្នាំ២០០៨

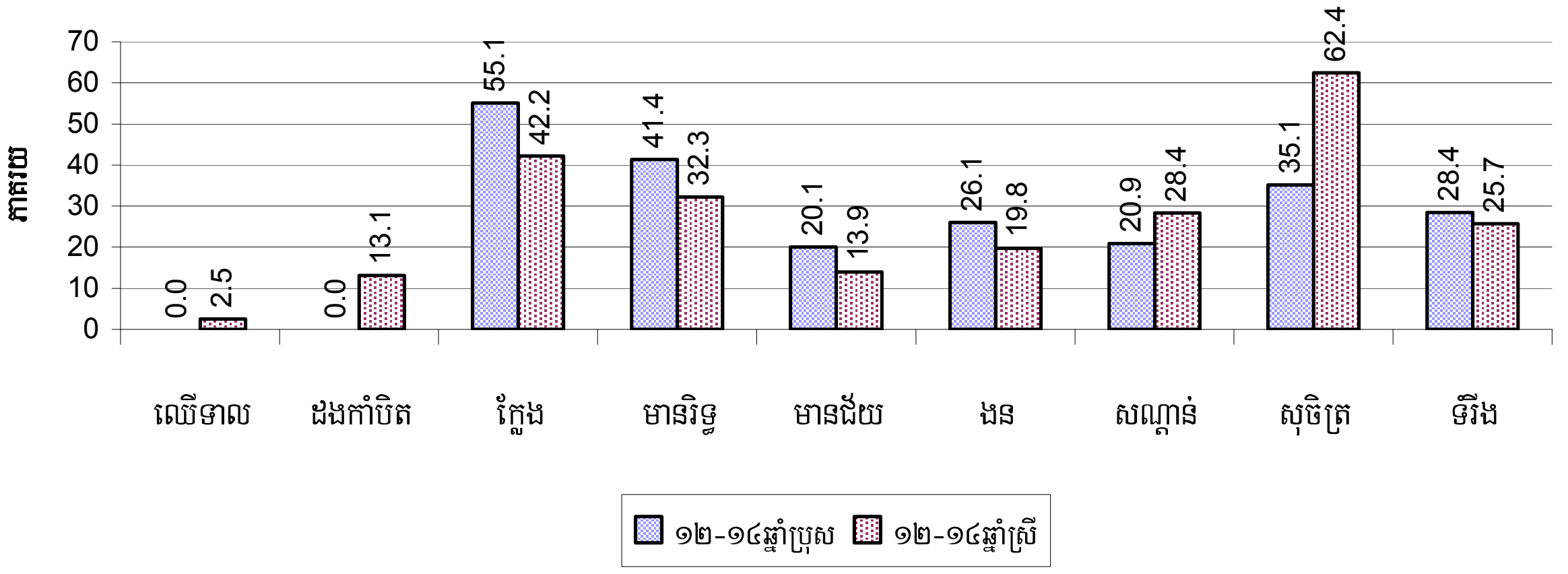

សម្គាល់: គិតជាភាគរយនៃកុមារអាយុ ១២-១៤ឆ្នាំសរុបក្នុងឃុំនីមួយៗ ។

៣.១.១៤ ស្ថានភាពកម្រិតសិក្សាវិទ្យាល័យ

បរិយាយ	2006	2007	2008
ចំនួនសាលាកម្រិតវិទ្យាល័យ	**1** សាលា	1 សាលា	1 សាលា
ចំនួនបន្ទប់រៀនកម្រិតវិទ្យាល័យ	**16** បន្ទប់	34 បន្ទប់	34 បន្ទប់
ចំនួនថ្នាក់រៀនកម្រិតវិទ្យាល័យ	**16** ថ្នាក់	15 ថ្នាក់	17 ថ្នាក់
ចំនួនគ្រូបង្រៀនកម្រិតវិទ្យាល័យ	**24** នាក់	17 នាក់	35 នាក់
ផលធៀបយុវជនអាយុ១៥ទៅ១៧ឆ្នាំធៀបនិងចំនួនសាលា	**3,101**	3,553	3,867
ផលធៀបយុវជនអាយុ១៥ទៅ១៧ឆ្នាំធៀបនិងចំនួនបន្ទប់រៀន	**194**	105	114
ផលធៀបយុវជនអាយុ១៥ទៅ១៧ឆ្នាំធៀបនិងចំនួនថ្នាក់រៀន	**194**	237	227
ផលធៀបយុវជនអាយុ១៥ទៅ១៧ឆ្នាំធៀបនិងចំនួនគ្រូបង្រៀន	**129**	209	110

៣.១.១៥ ស្ថានភាពយុវជនអាយុ១៥-១៧ឆ្នាំបាននៅរៀន តាមបណ្ដាឃុំ

បរិយាយ	2006	2007	2008
ចំនួនយុវជនអាយុ១៥-១៧ឆ្នាំ	3,101 នាក់	3,553 នាក់	3,867 នាក់
ចំនួនយុវជនអាយុ១៥-១៧ឆ្នាំមិនបាននៅរៀន	923 នាក់	1,213 នាក់	1,325 នាក់
%យុវជនអាយុ១៥-១៧ឆ្នាំមិនបាននៅរៀន	30%	34%	34%

៣.១.១៦ ស្ថានភាពយុវជនអាយុ១៥-១៧ឆ្នាំមិនបាននៅរៀន តាមបណ្តាឃុំក្នុងឆ្នាំ២០០៨

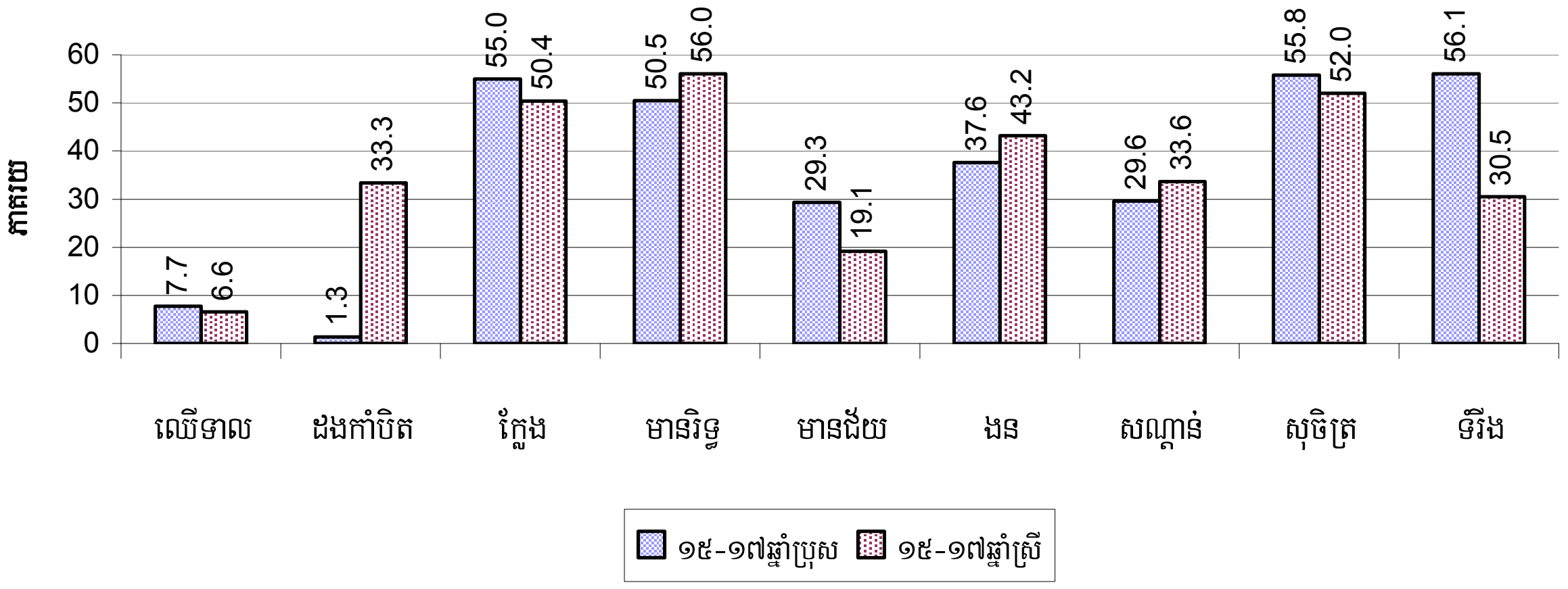

៣.១.១៧ ថ្នាក់អក្ខរកម្ម ឆ្នាំ២០០៨

កម្មវិធីអក្ខរកម្ម	រៀបចំដោយ		កម្មវិធីផ្សេងៗ	សរុបរួម
	មន្ទីរអប់រំ	អង្គការ		
ថ្នាក់អក្ខរកម្មកំពុងដំណើរការ	14 ថ្នាក់	0 ថ្នាក់	0 ថ្នាក់	14 ថ្នាក់
ចំនួនសិស្សអក្ខរកម្មកំពុងរៀន	344 នាក់	0 នាក់	0 នាក់	344 នាក់
ថ្នាក់អក្ខរកម្មបានបញ្ចប់	9 ថ្នាក់	0 ថ្នាក់	0 ថ្នាក់	9 ថ្នាក់
ចំនួនសិស្សអក្ខរកម្មបានបញ្ចប់	229 នាក់	0 នាក់	0 នាក់	229 នាក់
ចំនួនសិស្សអក្ខរកម្មបានបញ្ចប់ដោយប្រឡងជាប់	189 នាក់	0 នាក់	0 នាក់	189 នាក់

៣.១.១៨ ចំនួនថ្នាក់អក្ខរកម្មកំពុងដំណើរការនិងបានបញ្ចប់តាមឃុំ ក្នុងឆ្នាំ២០០៨

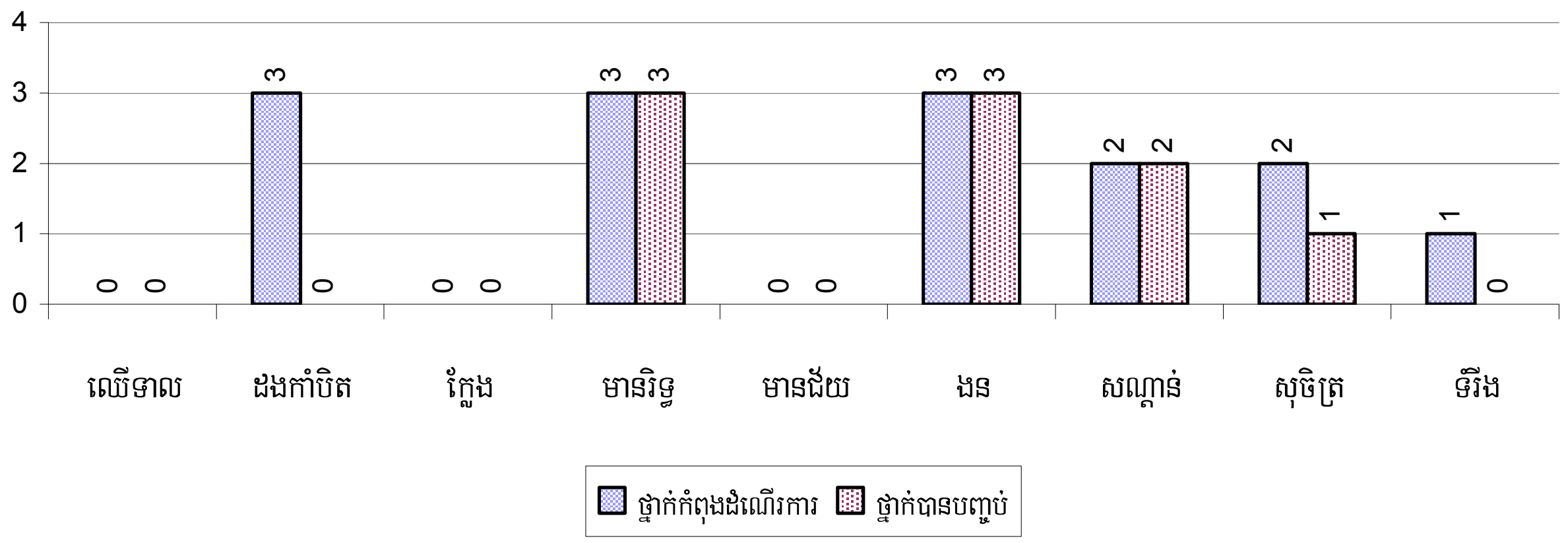

៣.១.១៩ ចំនួនសិស្សថ្នាក់អក្ខរកម្មកំពុងដំណើរការនិងបានបញ្ចប់តាមឃុំក្នុងឆ្នាំ២០០៨

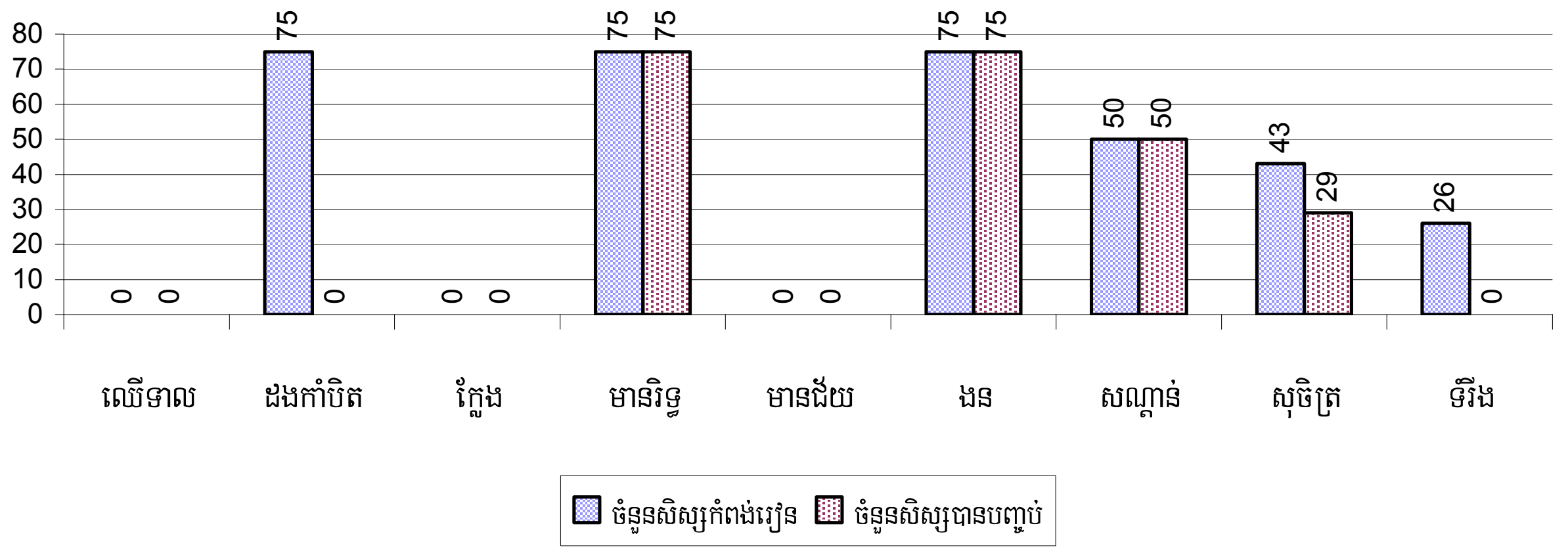

៣.១.២០ ស្ថានភាពអ្នកមិនចេះអក្សរអាយុ១៥-៦០ឆ្នាំ

ស្ថានភាពអនក្ខរជន	2006	2007	2008	
	%	%	%	ចំនួន
អ្នកមិនចេះអក្សរសរុបអាយុពី១៥-៦០ឆ្នាំ	32%	33%	29%	8,352 នាក់
ស្ត្រីមិនចេះអក្សរអាយុពី១៥-៦០ឆ្នាំ	17%	18%	16%	4,594 នាក់
អ្នកមិនចេះអក្សរសរុបអាយុពី១៥-១៧ឆ្នាំ	18%	20%	15%	565 នាក់
ស្ត្រីមិនចេះអក្សរអាយុពី១៥-១៧ឆ្នាំ	9%	10%	8%	295 នាក់
អ្នកមិនចេះអក្សរសរុបអាយុពី១៨-២៤ឆ្នាំ	30%	28%	26%	1,645 នាក់
ស្ត្រីមិនចេះអក្សរអាយុពី១៨-២៤ឆ្នាំ	15%	13%	13%	845 នាក់
អ្នកមិនចេះអក្សរសរុបអាយុពី២៥-៦០ឆ្នាំ	36%	38%	33%	6,142 នាក់
ស្ត្រីមិនចេះអក្សរអាយុពី២៥-៦០ឆ្នាំ	19%	21%	19%	3,454 នាក់

សម្គាល់ : ភាគរយធៀបជាមួយចំនួនមនុស្សតាមក្រុមអាយុនិមួយៗ មិនមែនធៀបជាមួយប្រជាជនសរុបឡើយ ។ ដោយឡែក ភាគរយស្ត្រីមិនចេះ អក្សរ គិតធៀបចំនួនបុរស-ស្ត្រី ក្នុងចន្លោះអាយុនោះ ដើម្បីដឹងថា ក្នុងចំនួនភាគរយសរុប មានស្ត្រីមិនចេះអក្សរប៉ុន្មានភាគរយ ។

៣.១.២១ ភាគរយអ្នកមិនចេះអក្សរសរុបអាយុពី១៥-៦០ឆ្នាំនិងស្ត្រីមិនចេះអក្សរអាយុពី១៥-៦០ឆ្នាំតាម ឃុំ ក្នុងឆ្នាំ២០០៨

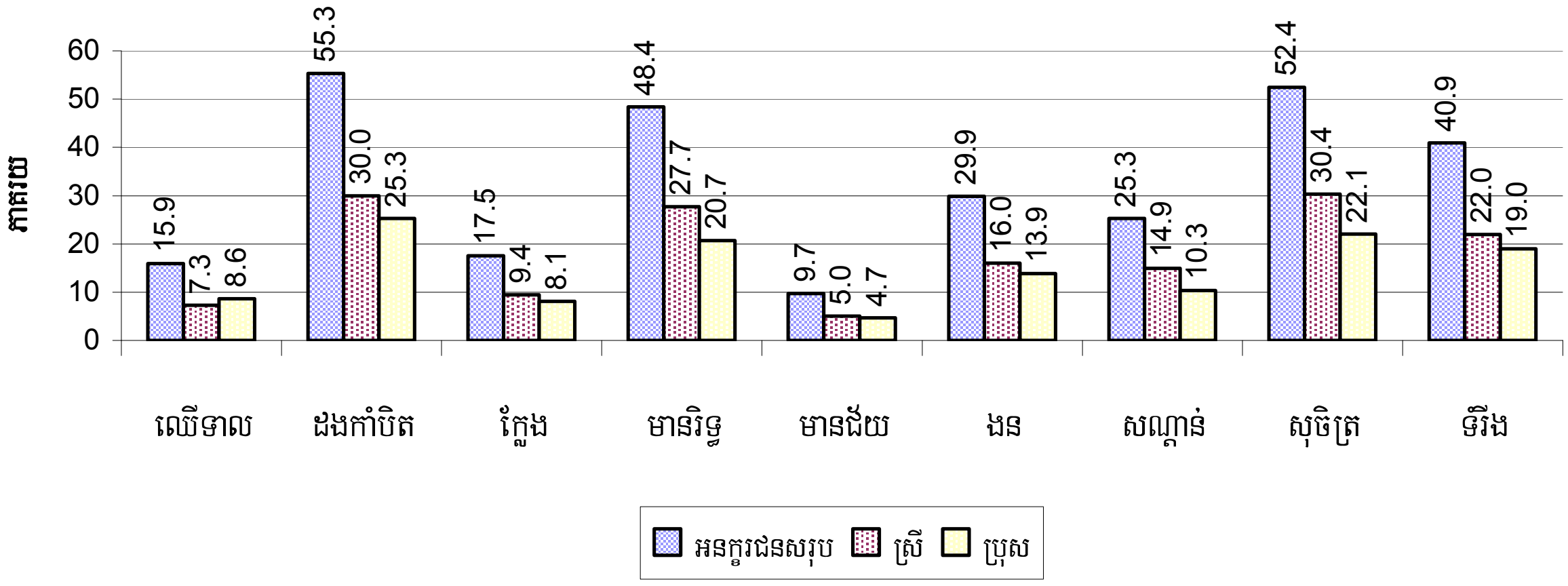

សម្គាល់: គិតជាភាគរយនៃចំនួនប្រជាជនសរុបតាមក្រុមអាយុ ។

៣.១.២២ ភាគរយអនក្ខរជនសរុបតាមក្រុមអាយុពី១៥-២៤ឆ្នាំ ២៥-៤៥ឆ្នាំ និង ៤៦-៦០ឆ្នាំតាមឃុំ ក្នុងឆ្នាំ២០០៨

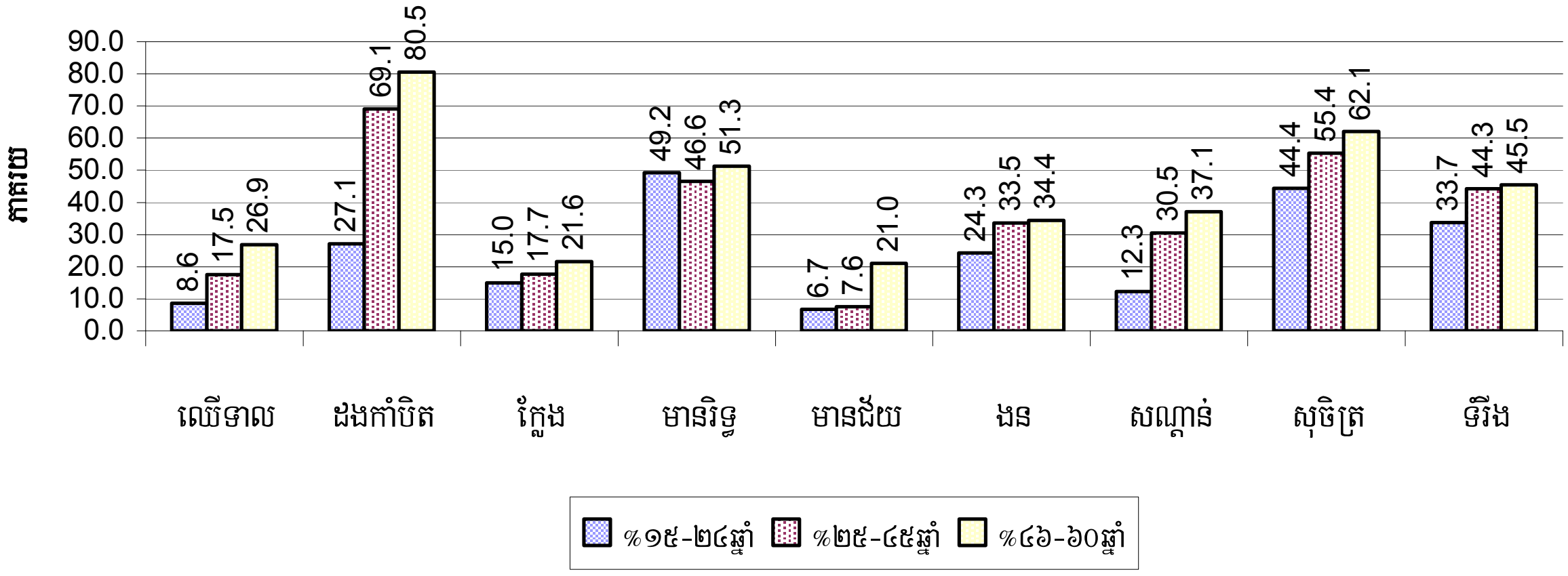

សម្គាល់: គិតភាគរយអនក្ខរជនតាមក្រុមអាយុនៃចំនួនប្រជាជនក្នុងក្រុមអាយុនោះ ។

៣.២ ផ្នែកសុខាភិបាល

៣.២.១ ស្ថានភាពសុខភាពស្ត្រី និងកុមាររយៈពេល៣ឆ្នាំ

បរិយាយ	2006	2007	2008
ចំនួនស្ត្រីបានសម្រាលកូនក្នុងឆ្នាំ	1,060 គ្រួសារ	839 គ្រួសារ	867 គ្រួសារ
ចំនួនស្ត្រីដែលសម្រាលកូនដោយឆ្មបបុរាណ	950 នាក់	699 នាក់	699 នាក់
%ស្ត្រីដែលសម្រាលកូនដោយឆ្មបបុរាណ	90 %	83 %	81 %
ចំនួនស្ត្រីដែលសម្រាលកូនដោយពេទ្យឆ្មប	110 នាក់	140 នាក់	168 នាក់
%ស្ត្រីដែលសម្រាលកូនដោយពេទ្យឆ្មប	10 %	17 %	19 %
ចំនួនមរណភាពមាតាក្រោយពេលសម្រាលកូន (0-១ខែ)	4 នាក់	8 នាក់	6 នាក់
អត្រាមរណភាពមាតាក្រោយពេលសម្រាលកូន(0-១ខែ)ក្នុង១00.000កំណើតកូន	377	954	692
ចំនួនទារកបានកើតក្នុងឆ្នាំ	1,060 នាក់	839 នាក់	876 នាក់
ចំនួនមរណភាពទារកអាយុពី0-១ខែ	40 នាក់	41 នាក់	19 នាក់
អត្រាមរណភាពទារកអាយុពី0-១ខែ ក្នុង១000 កំណើតរស់	38	49	22
ចំនួនមរណភាពកុមារអាយុពី៥ឆ្នាំចុះ	49 នាក់	23 នាក់	26 នាក់
ចំនួនកុមារអាយុពី៩-១២ខែក្នុងឆ្នាំ	633 នាក់	465 នាក់	512 នាក់
ចំនួនកុមារអាយុ៩-១២ខែមិនបានចាក់ថ្នាំបង្ការគ្រប់ចំនួន	83 នាក់	34 នាក់	23 នាក់
%កុមារអាយុ៩-១២ខែមិនបានចាក់ថ្នាំបង្ការគ្រប់ចំនួន	13 %	7 %	4 %

TBA = ឆ្មបបុរាណ

៣.២.២ ចំនួនមរណភាពមាតាក្រោយពេលសម្រាលកូន(0-១ខែ)និងមរណភាពទារកអាយុពី0-១ខែ

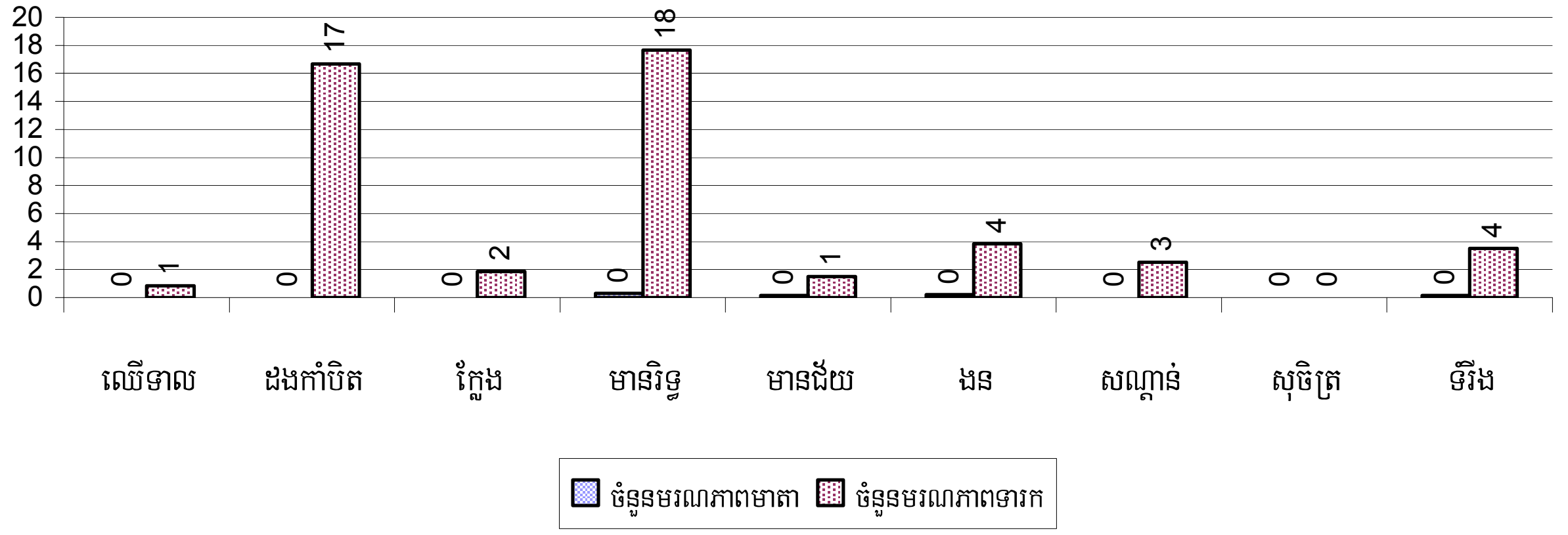

៣.២.៣ ភាគរយស្ត្រីដែលសម្រាលកូនដោយឆ្មបបុរាណនិងពេទ្យឆ្មបតាមឃុំ ឆ្នាំ២០០៨

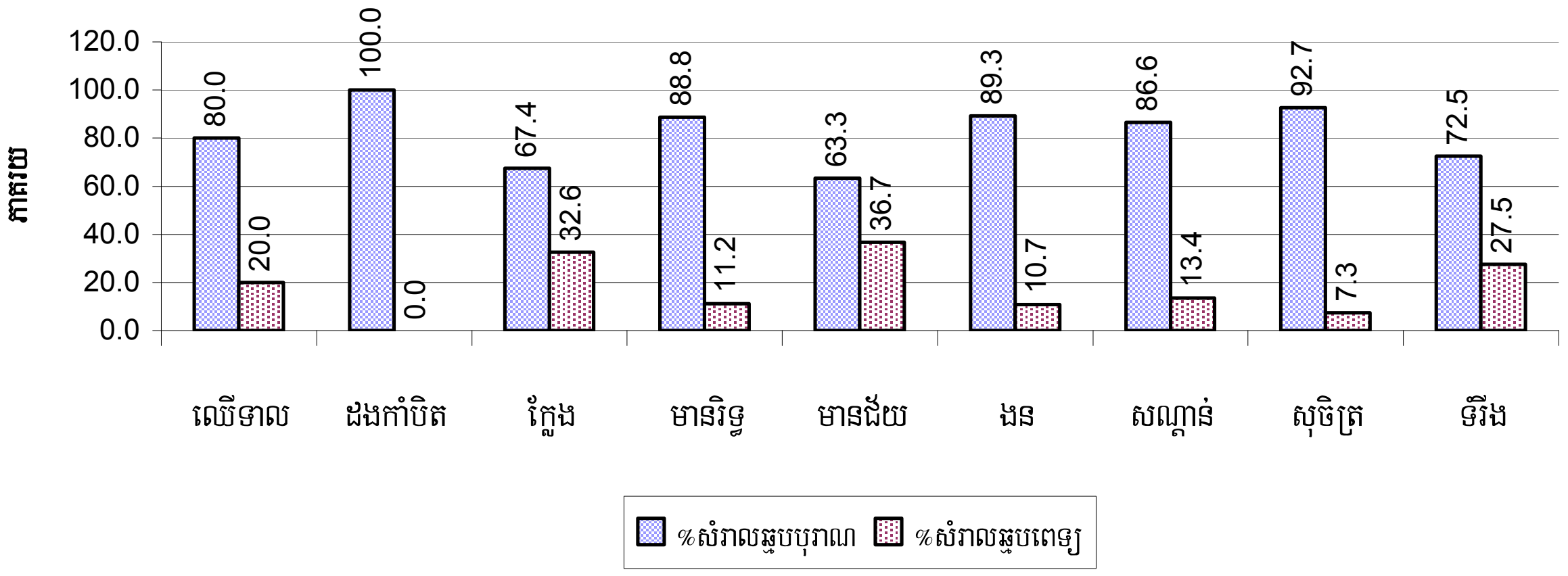

សម្គាល់: គិតជាភាគរយនៃចំនួនសម្រាលកូនសរុប

៣.២.៤ មរណភាពកុមារអាយុពី៥ឆ្នាំចុះនិងចំនួនកុមារមិនបានចាក់ថ្នាំបង្ការគ្រប់ចំនួនតាមបណ្តាឃុំ ឆ្នាំ២០០៨

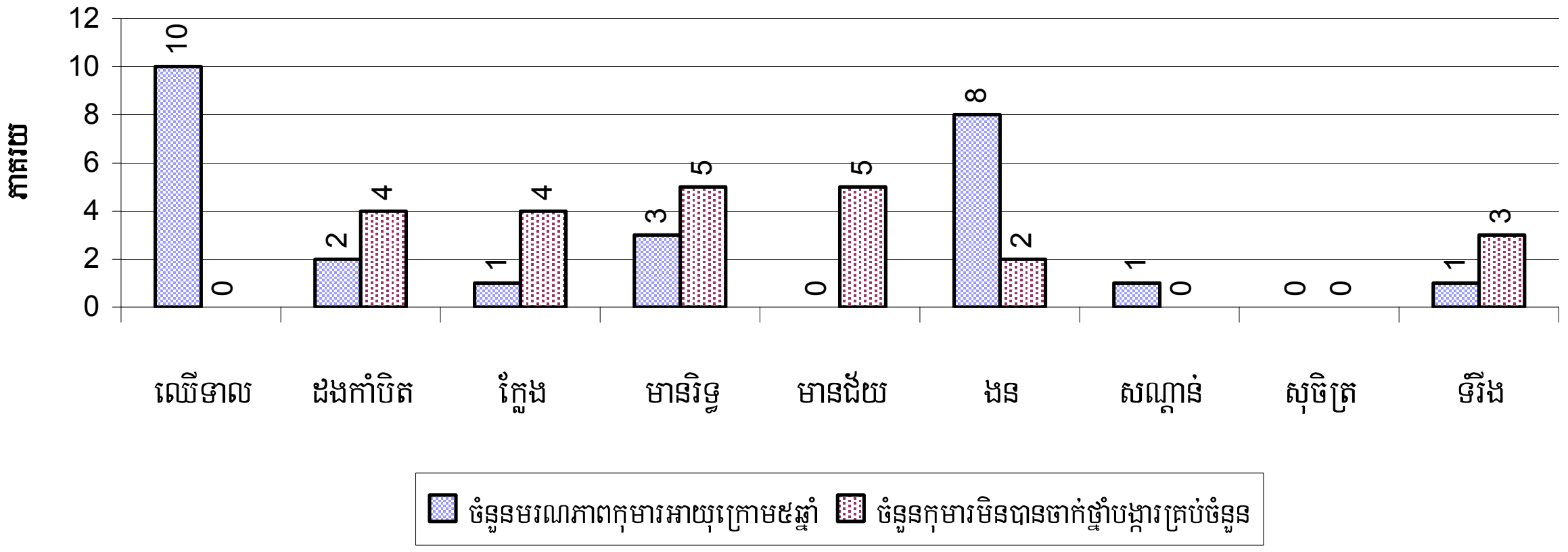

សម្គាល់ : គិតភាគរយអត្រាស្លាប់នៃចំនួនក្មេងសរុបអាយុ៥ឆ្នាំ ។ គិតភាគរយកុមារមិនបានចាក់ថ្នាំបង្ការគ្រប់ចំនួននៃចំនួនកុមារសរុបអាយុ ចាប់ពី ៩ខែ ដល់១២ខែ

៣.៣ ទឹកស្អាតនិងអនាម័យ

៣.៣.១ ចំនួនប្រភេទអណ្តូងប្រើប្រាស់

ប្រភេទអណ្តូង	ចំនួនអណ្តូងតាមឆ្នាំ		
	2006	2007	2008
សរុបចំនួនអណ្តូងស្នប់ឬអណ្តូងចំរុះ	791	913	1,124
ចំនួនអណ្តូងស្នប់ឬអណ្តូងចំរុះប្រើបានពេញ១ឆ្នាំ	728	851	1,056
ចំនួនអណ្តូងស្នប់ឬអណ្តូងចំរុះមិនអាចប្រើបាននៅរដូវប្រាំង	63	62	68
ចំនួនអណ្តូងស្នប់ឬអណ្តូងចំរុះដែលត្រូវជួសជុល	92	105	130
សរុបចំនួនអណ្តូងលូ	1,011	998	1,165

ប្រភេទអណ្តូង	ចំនួនអណ្តូងតាមឆ្នាំ		
	2006	2007	2008
ចំនួនអណ្តូងលូប្រើប្រាស់បានពេញ១ឆ្នាំ	897	872	1,024
ចំនួនអណ្តូងលូមិនអាចប្រើបាននៅរដូវប្រាំង	114	126	141
ចំនួនអណ្តូងលូដែលត្រូវស្តារឬជួសជុល	169	132	140
សរុបអណ្តូងដៃមិនដាក់លូឬមិនរៀបឥដ្ឋ	631	524	779
ចំនួនអណ្តូងដៃមិនដាក់លូឬមិនរៀបឥដ្ឋប្រើបានពេញ១ឆ្នាំ	444	400	630
ចំនួនអណ្តូងដៃមិនដាក់លូឬមិនរៀបឥដ្ឋមិនអាចប្រើបាននៅរដូវប្រាំង	187	124	149

៣.៣.២ ផលធៀបប្រជាជន-អណ្តូង ប្រើពេញ១ឆ្នាំ តាមឃុំ ឆ្នាំ២០០៨

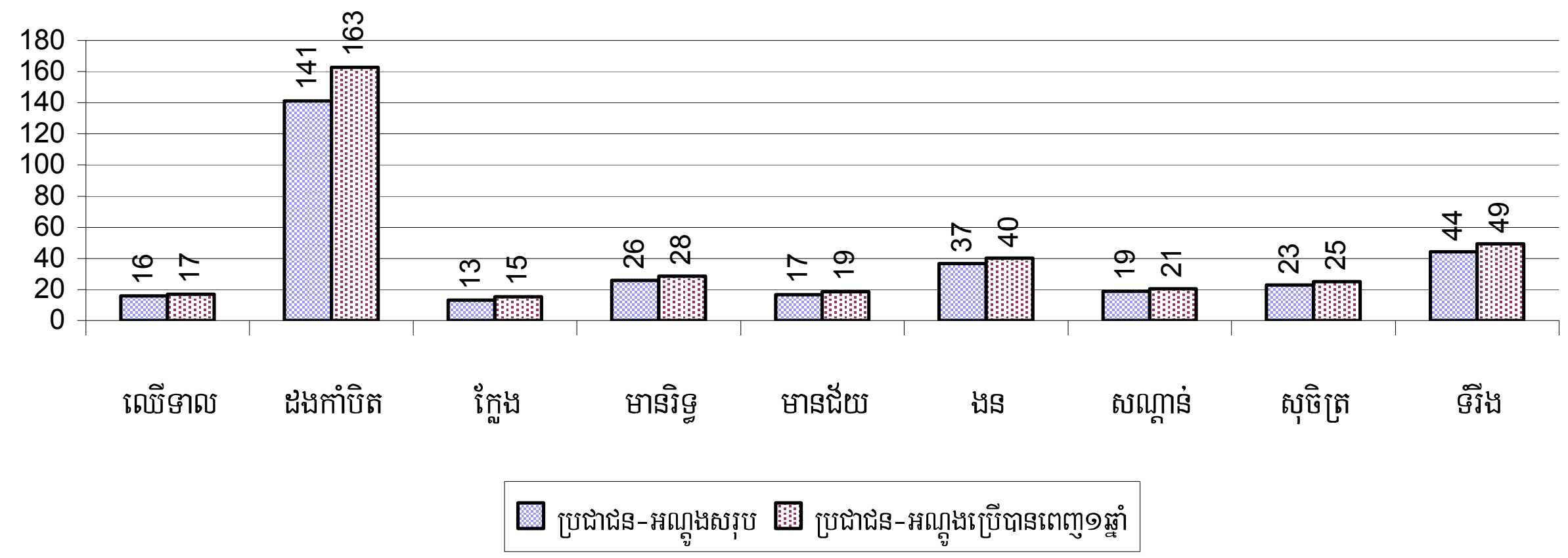

សម្គាល់: អណ្តូងប្រើពេញ១ឆ្នាំ មិនរាប់បញ្ចូលអណ្តូងគ្មានសុវត្ថិភាព

៣.៣.៣ ចំនួនស្រះទឹកប្រើប្រាស់

ប្រភេទស្រះទឹក	2006	2007	2008
សរុបចំនួនស្រះទឹកធម្មតា	7 ស្រះ	3 ស្រះ	6 ស្រះ
ចំនួនស្រះទឹកធម្មតាប្រើបានពេញ១ឆ្នាំ	2 ស្រះ	2 ស្រះ	0 ស្រះ
ចំនួនស្រះទឹកធម្មតាមិនអាចប្រើបាននៅរដូវប្រាំង	5 ស្រះ	1 ស្រះ	6 ស្រះ
ចំនួនស្រះទឹកធម្មតាដែលត្រូវស្តារឬជួសជុល	4 ស្រះ	0 ស្រះ	0 ស្រះ
សរុបចំនួនស្រះទឹកដាក់ចំរោះ	0 ស្រះ	0 ស្រះ	2 ស្រះ
ចំនួនស្រះទឹកដាក់ចំរោះប្រើបានពេញ១ឆ្នាំ	0 ស្រះ	0 ស្រះ	1 ស្រះ
ចំនួនស្រះទឹកដាក់ចំរោះមិនអាចប្រើបាននៅរដូវប្រាំង	0 ស្រះ	0 ស្រះ	1 ស្រះ
ចំនួនស្រះទឹកដាក់ចំរោះដែលត្រូវស្តារឬជួសជុល	0 ស្រះ	0 ស្រះ	0 ស្រះ

៣.៣.៤ ផលធៀបប្រជាជន-ស្រះធម្មតាប្រើបានពេញមួយឆ្នាំ តាមបណ្តាឃុំឆ្នាំ២០០៨

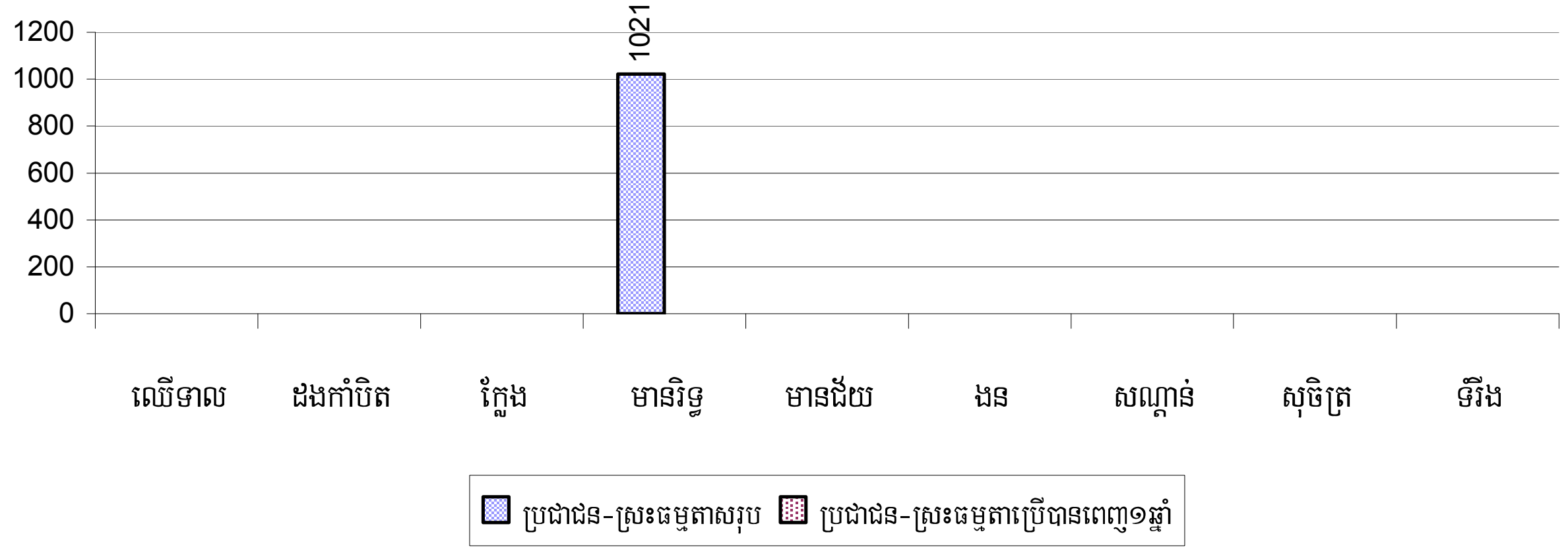

សម្គាល់: គិតបែងចែកតាមចំនួនប្រជាជនសរុបទៅតាមចំនួនសរុបនៃស្រះទឹកធម្មតា ។

៣.៣.៥ ផលធៀបប្រជាជន-ស្រះដាក់ចំរោះប្រើបានពេញមួយឆ្នាំ តាមបណ្តាឃុំឆ្នាំ២០០៨

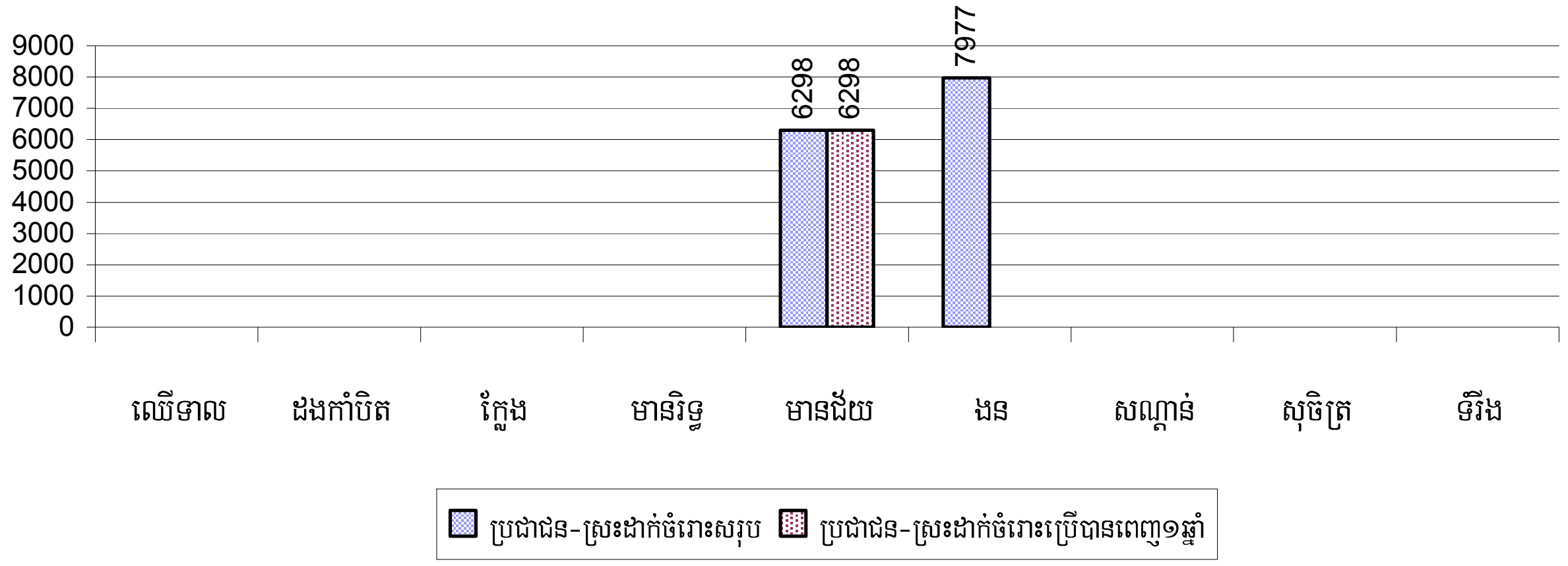

៣.៣.៦ ប្រភពទឹកដែលប្រជាជនប្រើប្រាស់

គ្រួសារដែលប្រើប្រាស់ទឹកពី :	2006	2007	2008	
	%	%	%	ចំនួន
ប្រភពដែលបានឆ្លងកាត់ប្រពន្ធ័ធ្វើទឹកឱ្យស្អាត	1%	0 %	0 %	0 គ្រួសារ
ប្រភពទឹកអណ្តូងស្នប់ អណ្តូងចំរុះ	23%	24 %	29 %	2,974 គ្រួសារ
ប្រភពទឹកអណ្តូងលូ អណ្តូងជីកដៃ	64%	64 %	63 %	6,565 គ្រួសារ
ប្រភពទឹកស្រះ	1%	0 %	0 %	34 គ្រួសារ
អាងស្តុកទឹកភ្លៀង(ប្រចាំគ្រួសារ)	0%	0 %	0 %	0 គ្រួសារ
ប្រភពទឹកទន្លេ ស្ទឹង បឹង ត្រពាំង អាងទឹក	11%	12 %	8 %	822 គ្រួសារ

សម្គាល់: គិតភាគរយនៃចំនួនគ្រួសារសរុប ។

៣.៣.៧ ភាគរយគ្រួសារប្រើប្រាស់ប្រភពទឹកផ្សេងៗតាមឃុំ ឆ្នាំ២០០៨

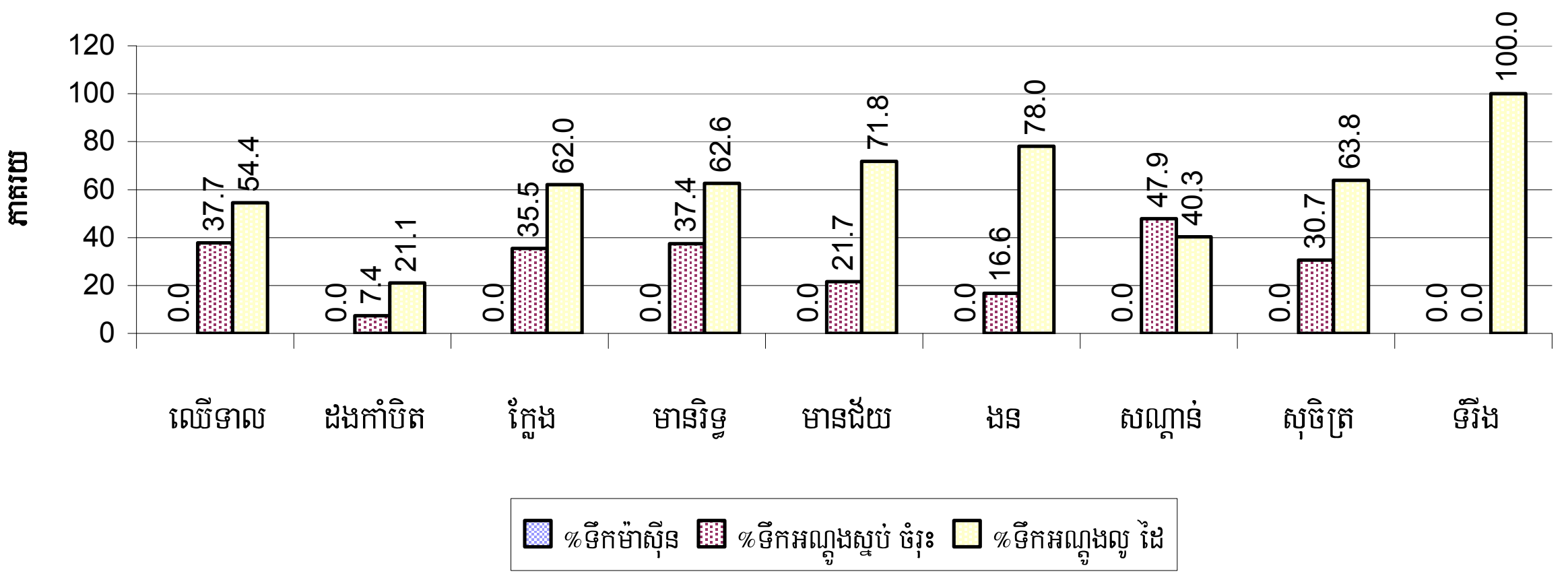

សម្គាល់: គិតជាភាគរយនៃចំនួនគ្រួសារសរុបក្នុងឃុំនីមួយៗ ។

៣.៣.៨ ភាគរយគ្រួសារប្រើប្រាស់ទឹកស្រះ ទឹកភ្លៀង និងទឹកពីប្រភពទន្លេ ស្ទឹង បឹង តាមបណ្តាឃុំ ឆ្នាំ២០០៨

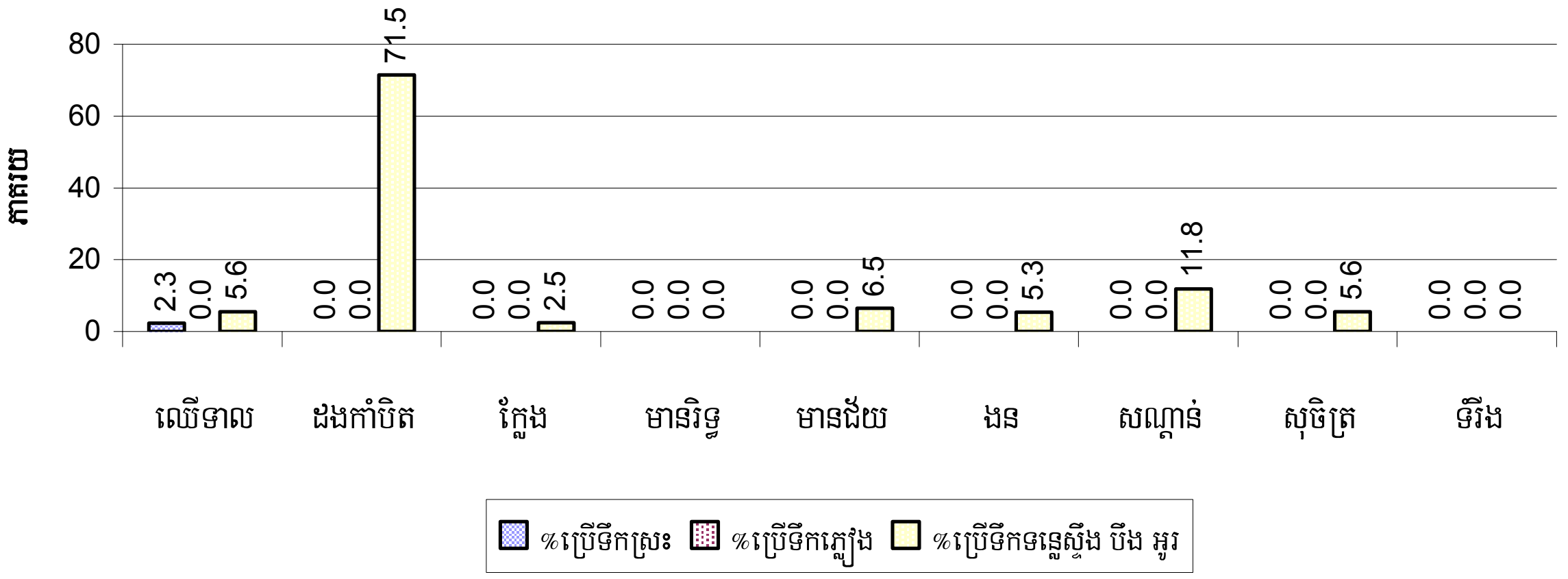

សម្គាល់: គិតជាភាគរយនៃចំនួនគ្រួសារសរុបក្នុងឃុំនីមួយៗ ។

៣.៣.៩ ប្រភពទឹកទទួលទាននៅរដូវប្រាំង

ចំនួនគ្រួសារដែលនិយមប្រើប្រាស់ទឹកសម្រាប់	2006	2007	2008	
	%	%	%	ចំនួន
ទទួលទាននៅរដូវប្រាំងពីប្រភពទឹកស្អាត	32 %	22 %	25 %	2,647 គ្រួសារ
ទទួលទាននៅរដូវប្រាំងពីប្រភពទឹកមិនស្អាត	68 %	78 %	75 %	7,748 គ្រួសារ

សម្គាល់: គិតជាភាគរយនៃចំនួនគ្រួសារសរុបក្នុងឃុំនីមួយៗ ។

៣.៣.១០ ភាគរយគ្រួសារប្រើប្រាស់ប្រភពទឹកស្អាត និងមិនស្អាតនៅរដូវប្រាំងតាមឃុំ ឆ្នាំ២០០៨

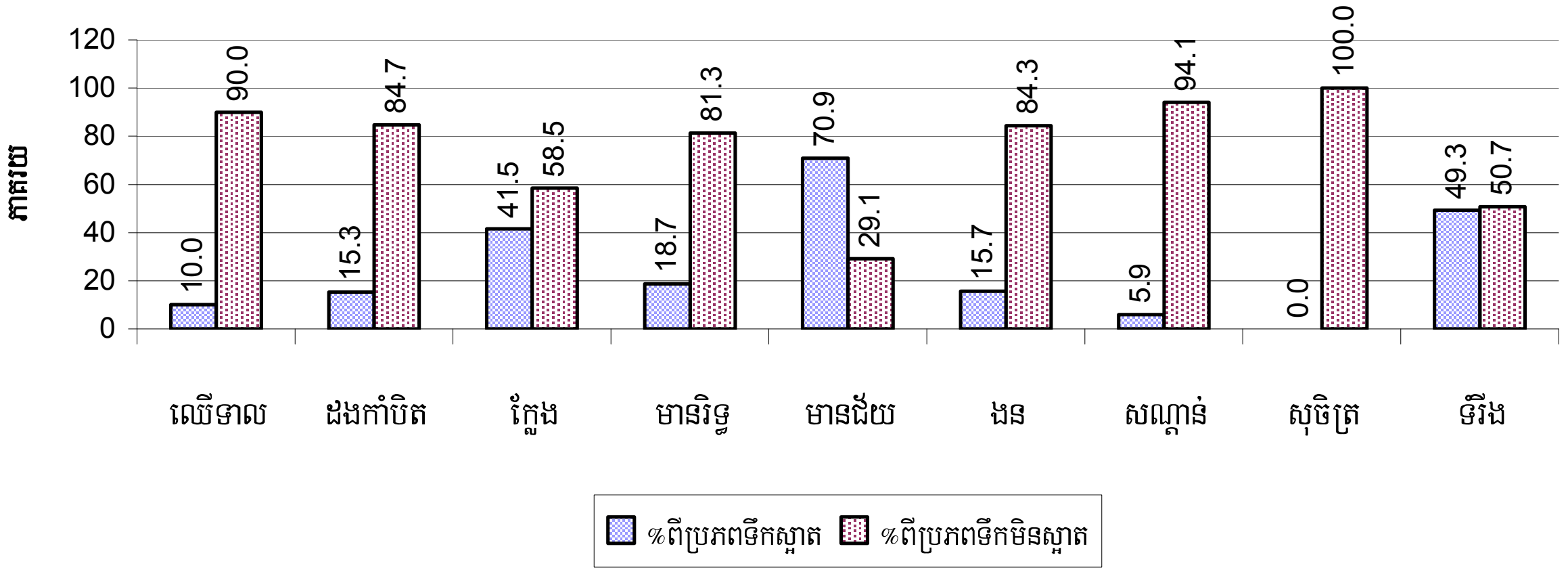

សម្គាល់: គិតជាភាគរយនៃចំនួនគ្រួសារសរុបក្នុងឃុំនីមួយៗ

៣.៣.១១ អនាម័យនៃការទទួលទានទឹកតាមគ្រួសារ

ចំនួនគ្រួសារដែល:	2006	2007	2008	
	%	%	%	ចំនួន
និយមប្រើប្រាស់ឧបករណ៍ចំរោះទឹកសំរាប់ទទួលទាន	9%	15%	19 %	1,994 គ្រួសារ
មានទំលាប់ទទួលទានទឹកដាំទឹកពុះ	30%	28%	21 %	2,227 គ្រួសារ

សម្គាល់: គិតជាភាគរយនៃចំនួនគ្រួសារសរុប

៣.៣.១២ ភាគរយគ្រួសារប្រើប្រាស់ឧបករណ៍ចំរោះទឹក ឬទំលាប់ដាំទឹកសម្រាប់បរិភោគតាមឃុំ ឆ្នាំ២០០៨

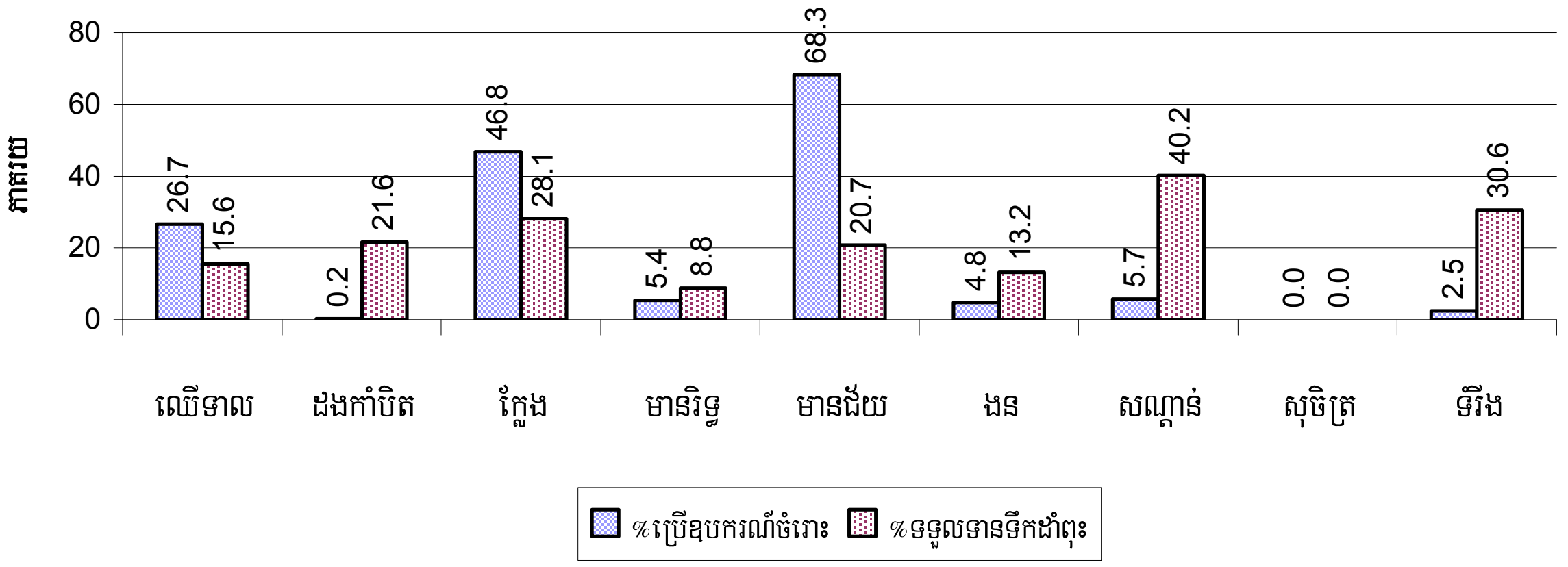

សម្គាល់: គិតជាភាគរយនៃចំនួនគ្រួសារសរុបក្នុងឃុំនីមួយៗ

៣.៣.១៣ គ្រួសារមានលទ្ធភាពទទួលបានទឹកស្អាតប្រើប្រាស់

លទ្ធភាពទទួលបានទឹកប្រើប្រាស់:	2006	2007	2008	
	%	%	%	ចំនួន
ជិតជាង១៥០ម៉ែត្រពីផ្ទះ	41%	42%	89 %	9,276 គ្រួសារ
ឆ្ងាយជាង១៥០ម៉ែត្រពីផ្ទះ	13%	17%	10 %	1,065 គ្រួសារ

សម្គាល់: គិតជាភាគរយនៃចំនួនគ្រួសារសរុប

៣.៣.១៤ ភាគរយប្រជាជនប្រើប្រាស់បង្គន់ និងភាគរយគ្រួសារមានបង្គន់ និងគ្មានបង្គន់ប្រើប្រាស់

បរិយាយ	2006	2007	2008	
	សមាមាត្រ	សមាមាត្រ	សមាមាត្រ	ចំនួន
ភាគរយប្រជាជនប្រើប្រាស់បង្គន់	76.9	81.4	56.1	895.0

សម្គាល់ : គិតផលធៀបការបែងចែកចំនួននៃផ្ទះមានបង្គន់ តាមចំនួនប្រជាជនសរុប ។

៣.៣.១៥ ភាគរយគ្រួសារមានបង្គន់អនាម័យប្រើប្រាស់របស់ប្រជាជនតាមបណ្តាឃុំឆ្នាំ២០០៨

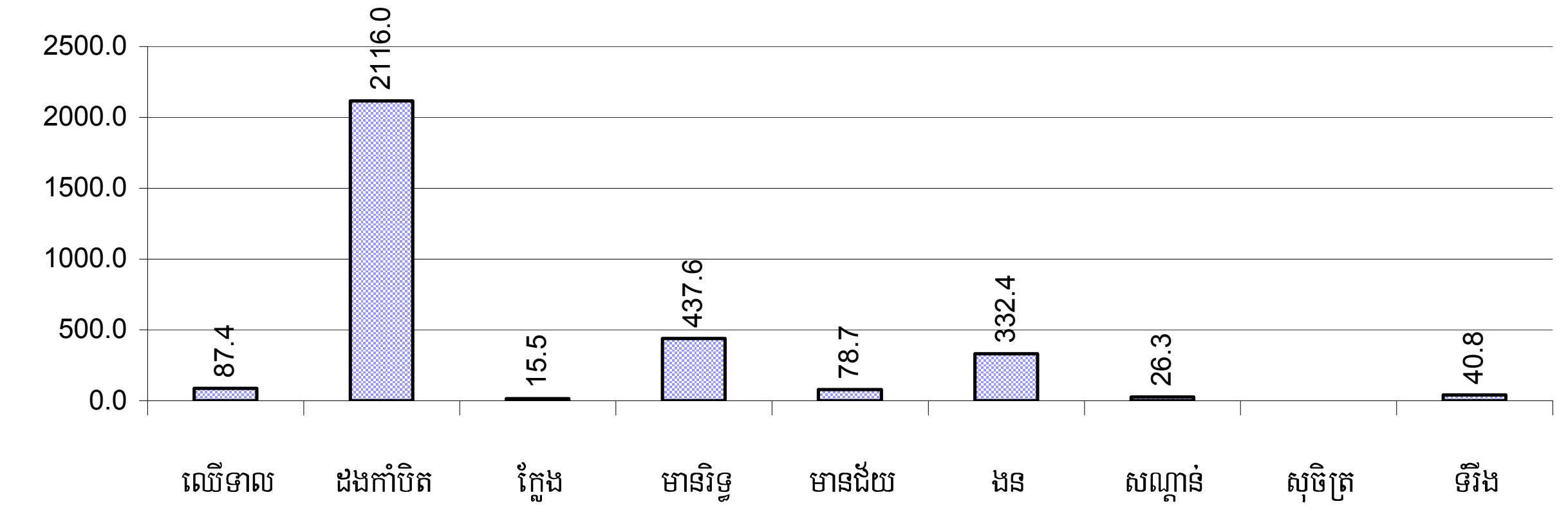

៣.៣.១៦ ភាគរយគ្រួសារបរិភោគទឹកជំពុះ ទឹកច្រោះ ឬទឹកមិនស្អាតតាមឃុំ ឆ្នាំ២០០៨

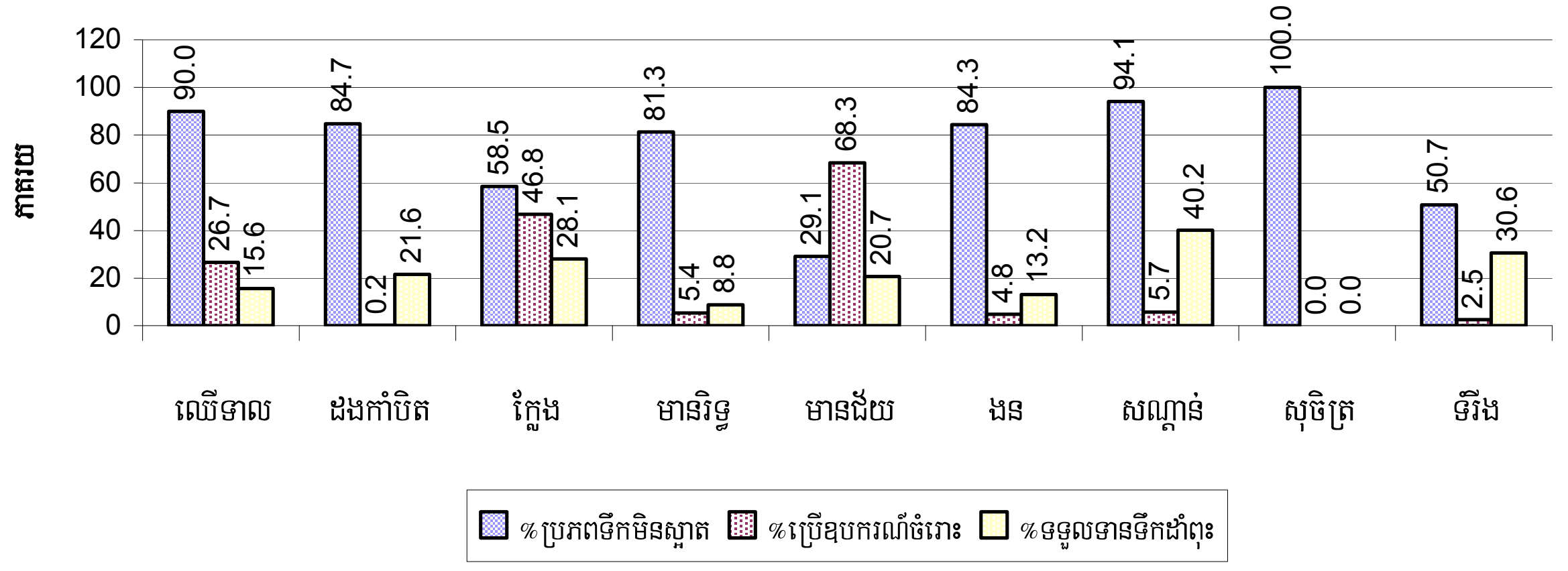

សម្គាល់: គិតជាភាគរយនៃចំនួនគ្រួសារសរុបក្នុងឃុំនីមួយៗ

៣.៤ ក្រុមជនងាយរងគ្រោះ

៣.៤.១ ក្រុមជនងាយរងគ្រោះដែលត្រូវទទួលកិច្ចការពារពិសេស

ប្រភេទជនងាយរងគ្រោះ	2006	2007	2008
ចំនួនជនរងគ្រោះដោយសារការរំលោភផ្លូវភេទ	2 នាក់	4 នាក់	1 នាក់
ចំនួនជនរងគ្រោះដោយសារជួញដូរមនុស្ស	0 នាក់	0 នាក់	0 នាក់
ចំនួនគ្រួសារដែលមានសមាជិកប្រើប្រាស់គ្រឿងញៀន	0 គ្រួសារ	0 គ្រួសារ	0 គ្រួសារ
ចំនួនគ្រួសារដែលមានសមាជិកកើតជំងឺអេដស៍	3 គ្រួសារ	3 គ្រួសារ	7 គ្រួសារ
ចំនួនកុមារកំព្រាអាយុក្រោម១៨ឆ្នាំដោយសារអេដស៍	12 នាក់	11 នាក់	5 នាក់
ចំនួនកុមារកំព្រាអាយុក្រោម១៨ឆ្នាំ (ទូទៅគ្រប់ករណី)	221 នាក់	196 នាក់	172 នាក់
ចំនួនមនុស្សចាស់ជរាគ្មានទីពឹង	66 នាក់	62 នាក់	45 នាក់
ចំនួនជនពិការអាចរកចំណូលបាន	29 នាក់	27 នាក់	41 នាក់
ចំនួនជនពិការមិនអាចរកចំណូលបាន	45 នាក់	34 នាក់	45 នាក់
ចំនួនជនពិការអាយុក្រោម១៨ឆ្នាំ	21 នាក់	14 នាក់	23 នាក់
ចំនួនគ្រួសារដែលរងគ្រោះដោយគ្រោះធម្មជាតិ	131 គ្រួសារ	191 គ្រួសារ	163 គ្រួសារ
ចំនួនជនរងគ្រោះដោយសារគ្រាប់មីននិងយុទ្ធភណ្ឌមិនទាន់ផ្ទុះ	22 នាក់	2 នាក់	2 នាក់

៣.៤.២ ចំនួនជនរងគ្រោះដោយការរំលោភផ្លូវភេទនិងការជួញដូរមនុស្សតាមបណ្តាឃុំឆ្នាំ២០០៨

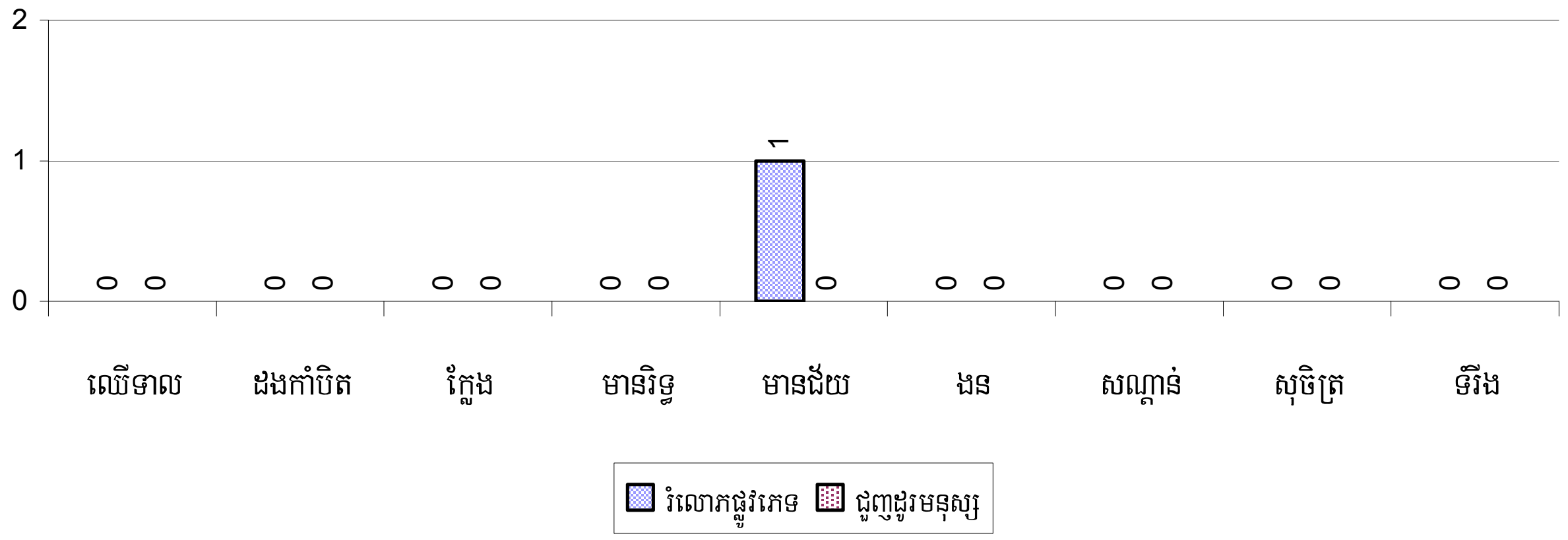

៣.៤.៣ ចំនួនគ្រួសារដែលមានសមាជិកប្រើប្រាស់គ្រឿងញៀននិងកើតជំងឺអេដស៍តាមបណ្តាឃុំឆ្នាំ២០០៨

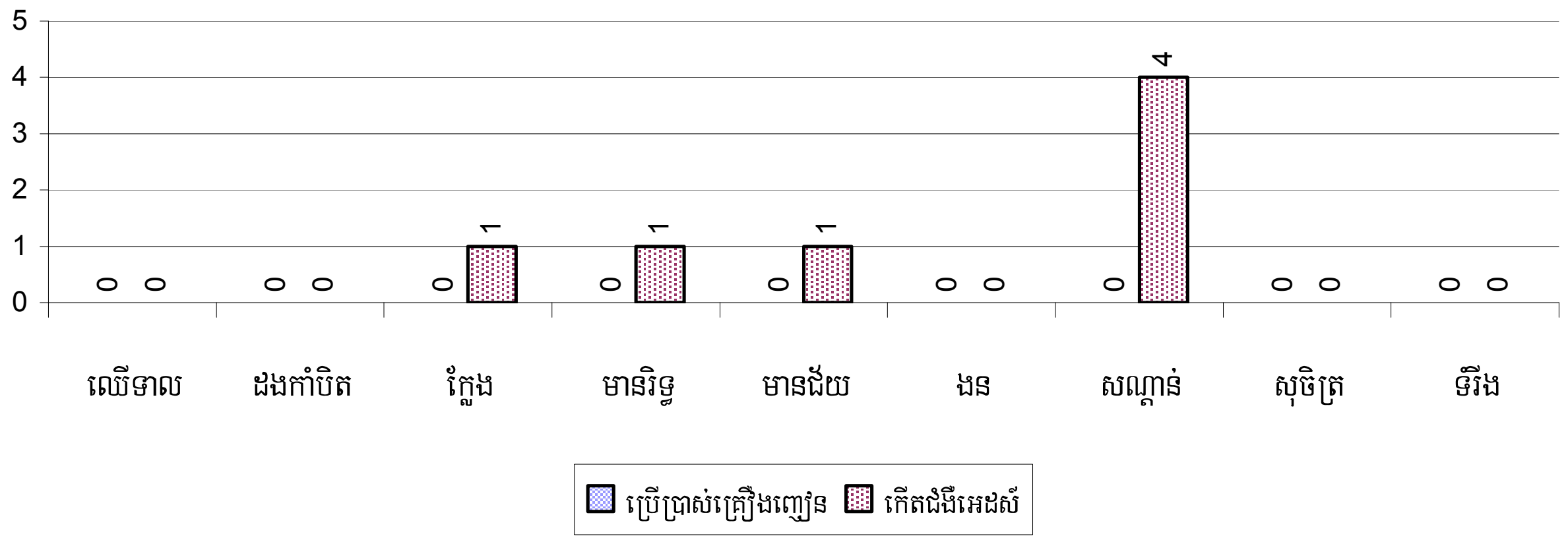

៣.៤.៤ មនុស្សចាស់ជរាគ្មានទីពឹងនិងកុមារកំព្រាអាយុក្រោម១៨ឆ្នាំតាមបណ្តាឃុំ ឆ្នាំ២០០៨

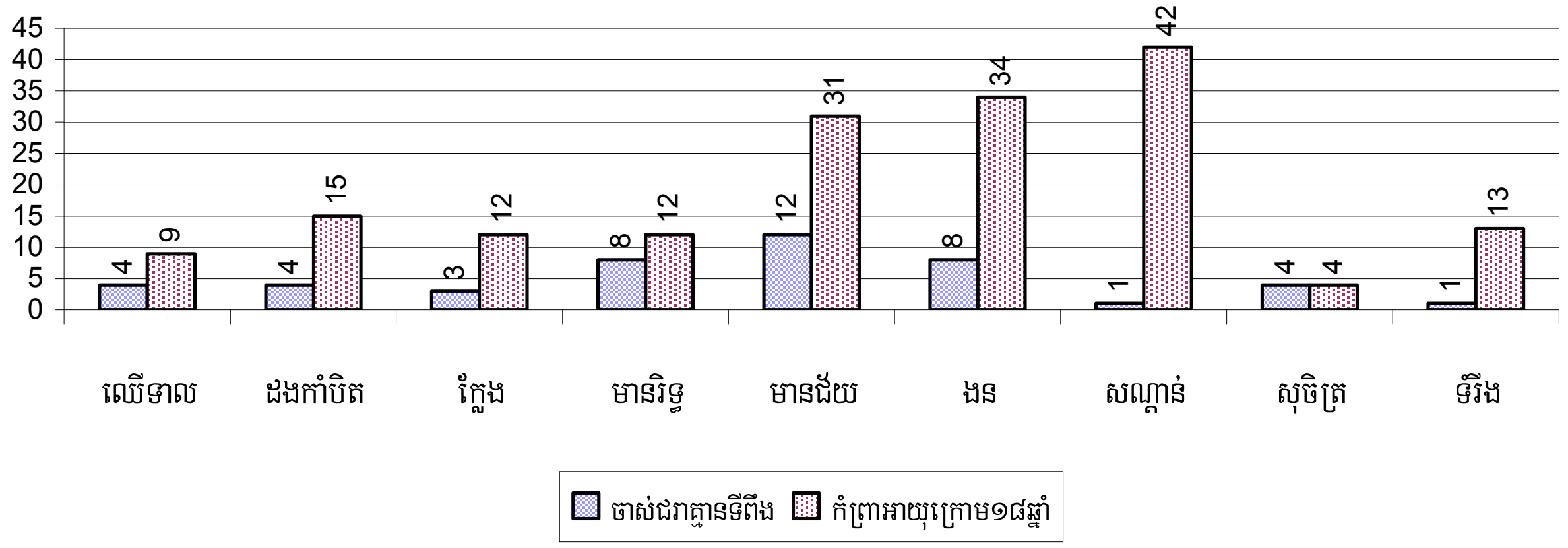

៣.៤.៥ ជនពិការអាចរកចំណូលបាននិងជនពិការមិនអាចរកចំណូលបានតាមបណ្តាឃុំ ឆ្នាំ២០០៨

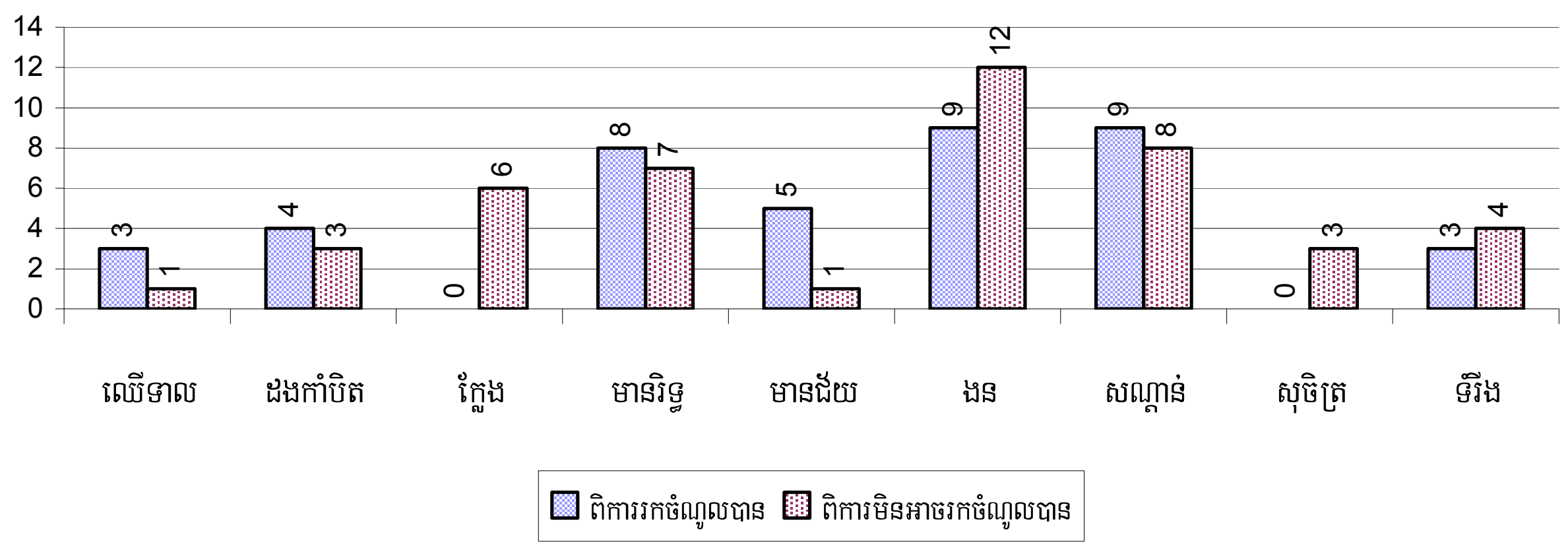

៣.៤.៦ ចំនួនគ្រួសាររងគ្រោះដោយគ្រោះធម្មជាតិ គ្រាប់មីន និងយុទ្ធភ័ណ្ឌមិនទាន់ផ្ទុះតាមបណ្តា ឃុំ ឆ្នាំ២០០៨

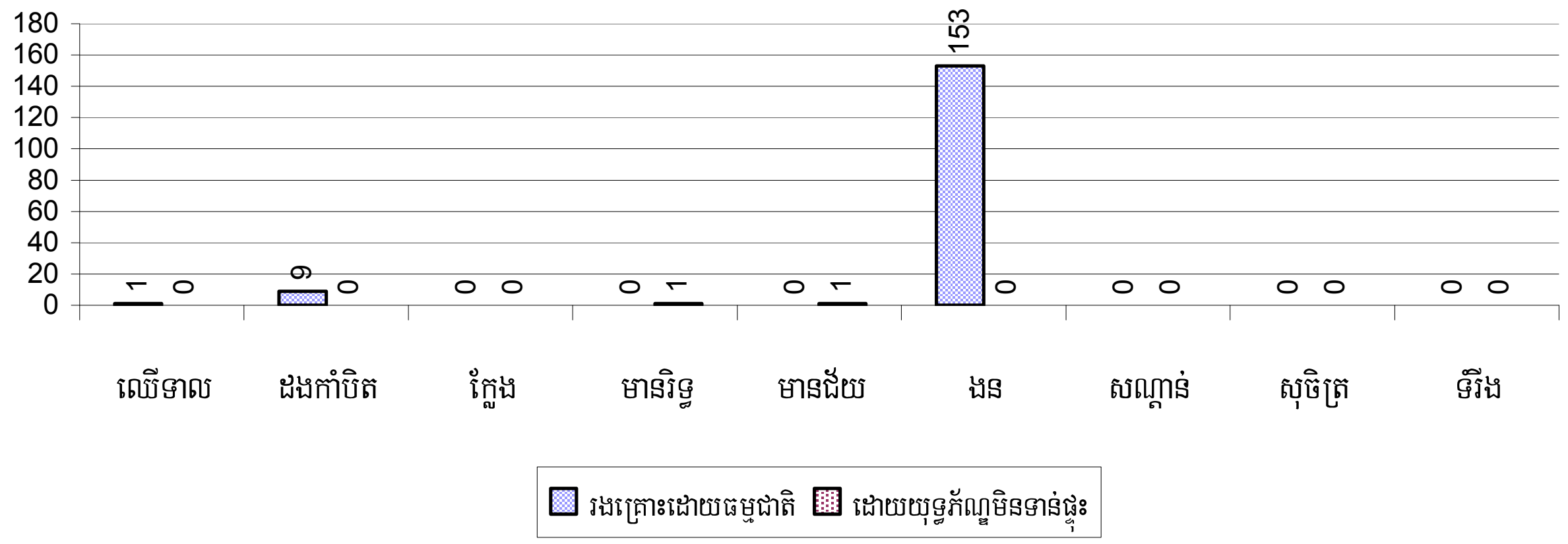

៣.៥ អន្តោប្រវេសន៍

៣.៥.១ ស្ថិតិប្រជាជនផ្លាស់ប្តូរទីលំនៅ

បរិយាយ	2006	2007	2008
ចំនួនគ្រួសារផ្លាស់លំនៅដ្ឋានចូល	132 គ្រួសារ	118 គ្រួសារ	164 គ្រួសារ
ចំនួនមនុស្សសរុប	684 នាក់	493 គ្រួសារ	685 នាក់
ចំនួនមនុស្សស្រី	339 នាក់	246 នាក់	351 នាក់
ចំនួនគ្រួសារផ្លាស់លំនៅដ្ឋានចេញ	55 គ្រួសារ	45 គ្រួសារ	67 គ្រួសារ
ចំនួនមនុស្សសរុប	237 នាក់	150 នាក់	264
ចំនួនមនុស្សស្រី	119 នាក់	87 នាក់	133 នាក់
ចំនួនគ្រួសារចូលមកស្នាក់នៅបណ្តោះអាសន្ន	86 គ្រួសារ	97 គ្រួសារ	113 គ្រួសារ
ចំនួនមនុស្សសរុប	320 នាក់	331 នាក់	495 នាក់
ចំនួនមនុស្សស្រី	159 នាក់	137 នាក់	213 នាក់

៣.៥.២ ការធ្វើចំណាកស្រុកស្វែងរកការងារធ្វើ

បរិយាយ	2006	2007	2008	
ចំនួនប្រជាជនផ្លាស់ទីទៅរកការងារធ្វើជាមួយក្រុមហ៊ុន រោងចក្រ	2%	2%	1%	346 នាក់
ចំនួនប្រជាជនផ្លាស់ទីទៅរកការងារធ្វើ ប៉ុន្តែមានការងារ មិនពិតប្រាកដ	4%	4%	3%	628 នាក់

សម្គាល់: គិតជាភាគរយនៃចំនួនប្រជាជនសរុបអាយុ ១៨-៦០ឆ្នាំ ។

៣.៥.៣ ចំនួនមនុស្សទៅរកស៊ីក្រៅស្រុកជាមួយក្រុមហ៊ុន/រោងចក្រ ឬមិនដឹងមុខរបរច្បាស់លាស់ឆ្នាំ២០០៨

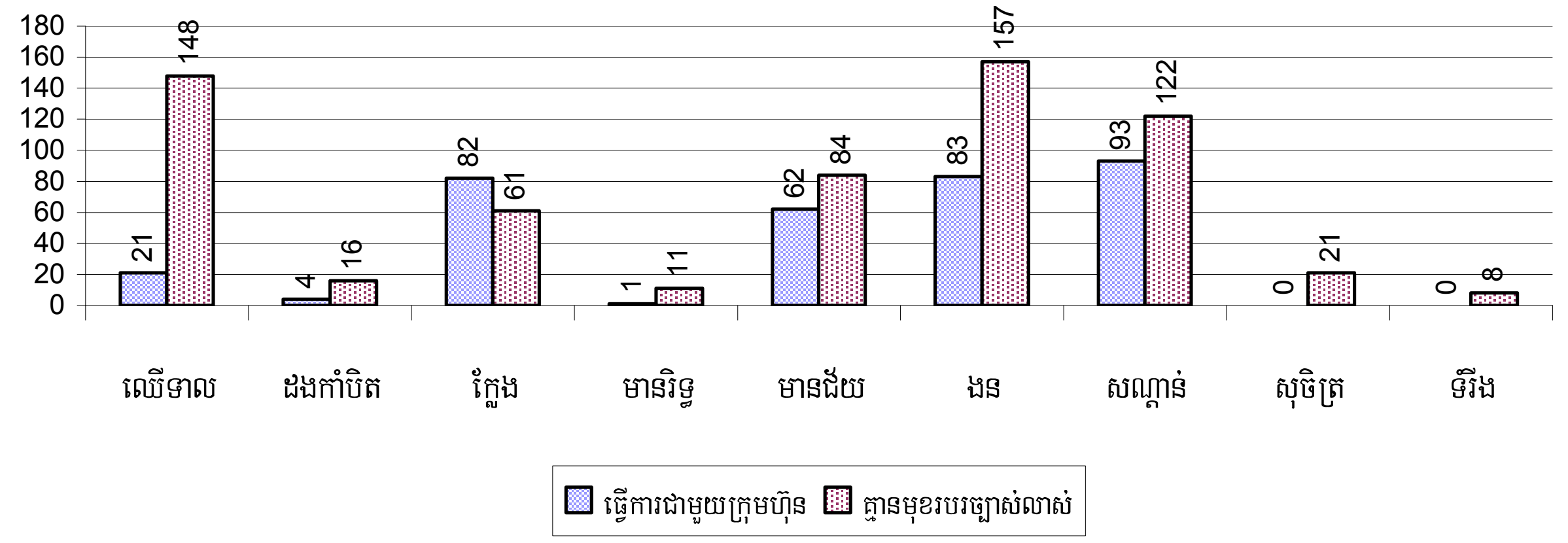

៣.៥.៤ គ្រួសារផ្លាស់ទីលំនៅ រយៈពេល៣ឆ្នាំកន្លង

បរិយាយ	2006	2007	2008	
	%	%	%	ចំនួន
ចំនួនអ្នកផ្លាស់ទីលំនៅសរុប	3.1%	2.8%	1.9%	974 នាក់
ចំនួនអ្នកផ្លាស់ទីលំនៅជាស្ត្រី	1.5%	1.5%	1.1%	549 នាក់
ចំនួនអ្នកផ្លាស់ទីលំនៅសរុបដែលចេញទៅធ្វើការជាមួយក្រុមហ៊ុន/រោងចក្រ(ការងារពិតប្រាកដ)	1.0%	0.9%	0.7%	346 នាក់
ចំនួនអ្នកផ្លាស់ទីលំនៅជាស្ត្រីមានការងារពិតប្រាកដ	0.7%	0.6%	0.5%	238 នាក់
ចំនួនអ្នកផ្លាស់ទីលំនៅសរុបមានការងារមិនពិតប្រាកដ	2.0%	1.8%	1.3%	628 នាក់
ចំនួនអ្នកផ្លាស់ទីលំនៅជាស្ត្រីមានការងារមិនពិតប្រាកដ	0.9%	0.8%	0.6%	311 នាក់

សម្គាល់: គិតជាភាគរយនៃចំនួនប្រជាជនសរុប

៣.៥.៥ ភាគរយអ្នកផ្លាស់ទីលំនៅជាស្ត្រីមានមុខរបរច្បាស់លាស់ និងមិនច្បាស់លាស់ តាមឃុំ

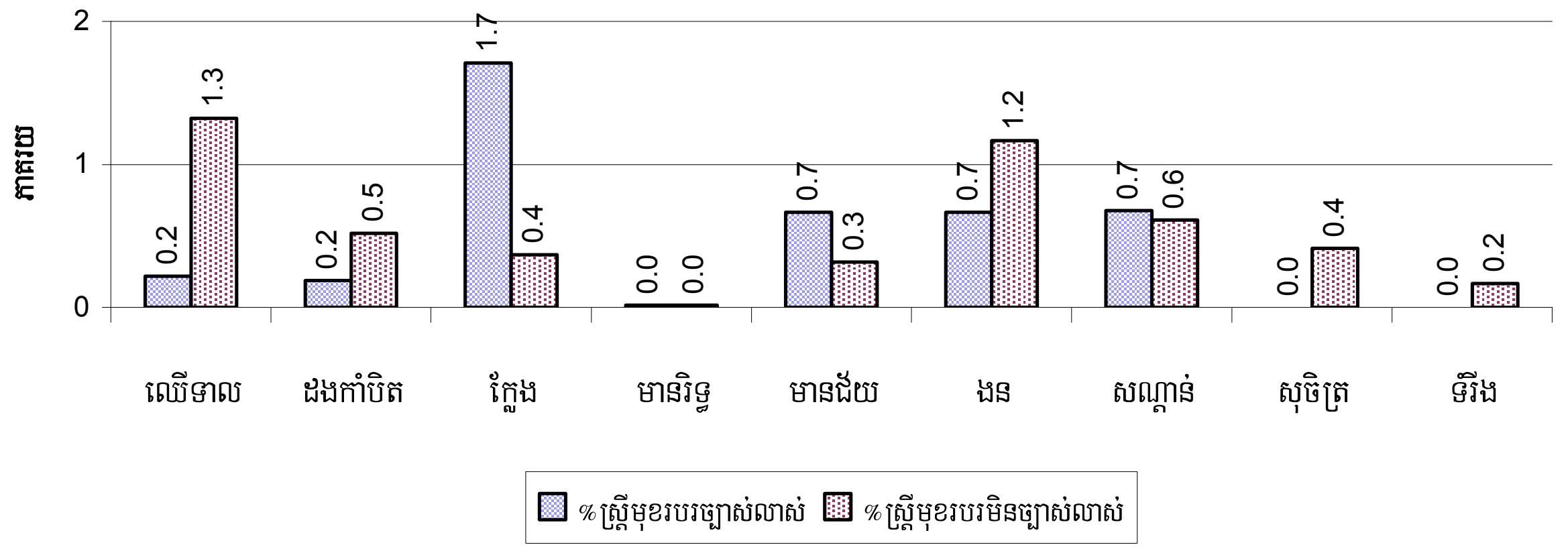

សម្គាល់: គិតជាភាគរយនៃចំនួនប្រជាជនសរុបនៃឃុំ

៤ បរិស្ថាន និងធនធានធម្មជាតិ

៤.១ គ្រួសារពាក់ព័ន្ធជាមួយបញ្ហាធនធានធម្មជាតិ និងបរិស្ថាន

បរិយាយ	2006	2007	2008	
	%	%	%	ចំនួន
គ្រួសាររស់នៅដោយសារអនុផលព្រៃឈើ	0 %	0 %	0 %	32 គ្រួសារ
គ្រួសាររស់នៅក្នុងតំបន់អភិរក្ស/ការពារ	3 %	1 %	0 %	39 គ្រួសារ
គ្រួសារដែលមានសេវាប្រមូលសំរាម	0 %	0 %	1 %	72 គ្រួសារ
គ្រួសារដែលទទួលរងនូវការបំពុលបរិស្ថាន	2 %	0 %	0 %	3 គ្រួសារ
គ្រួសារដាំដុះដែលប្រើជីគីមី	21 %	21 %	14 %	1,505 គ្រួសារ
គ្រួសារដាំដុះដែលប្រើថ្នាំគីមីសម្លាប់សត្វល្អិត	8 %	7 %	4 %	401 គ្រួសារ

សម្គាល់: គិតជាភាគរយនៃចំនួនគ្រួសារសរុប

៤.២ ភាគរយគ្រួសារដែលជាប់ពាក់ព័ន្ធនឹងបញ្ហាធនធានធម្មជាតិតាមបណ្តាឃុំ ឆ្នាំ២០០៨

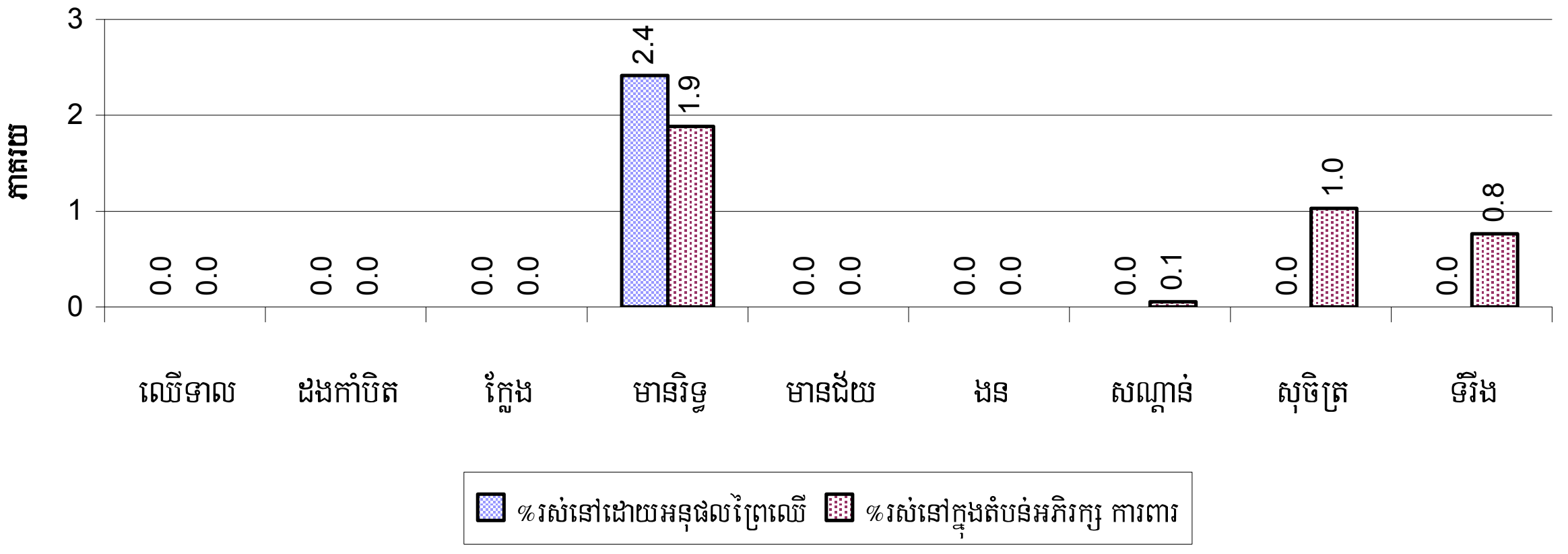

សម្គាល់: គិតជាភាគរយនៃចំនួនគ្រួសារសរុបក្នុងឃុំនីមួយៗ ។

៤.៣ ភាគរយគ្រួសារដែលប្រមូលសំរាម និងប៉ះពាល់ដោយការបំពុលបរិស្ថាន តាមបណ្តាឃុំ ឆ្នាំ២០០៨



សម្គាល់: ការប្រមូលសំរាមគិតជាភាគរយនៃចំនួនផ្ទះសរុបក្នុងឃុំនីមួយៗ និងប៉ះពាល់ដោយការបំពុលបរិស្ថានគិតជាភាគរយនៃចំនួនគ្រួសារសរុបក្នុងឃុំនីមួយៗ ។

៤.៤ ភាគរយគ្រួសារប្រើជីគីមីនិងគ្រួសារប្រើថ្នាំគីមីសម្លាប់សត្វល្អិតតាមបណ្តាឃុំ ឆ្នាំ២០០៨

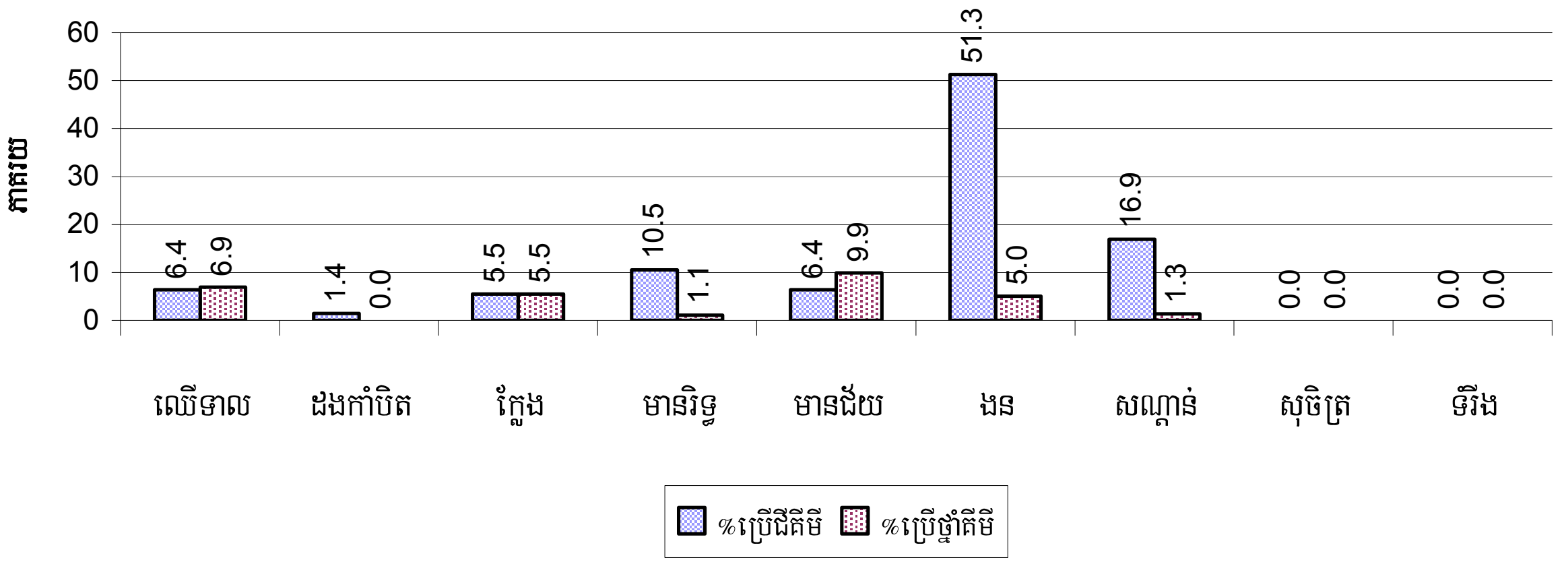

សម្គាល់: គិតជាភាគរយនៃចំនួនគ្រួសារសរុបក្នុងឃុំនីមួយៗ

៥ រដ្ឋបាល សន្តិសុខ និងសណ្តាប់ធ្នាប់

៥.១ ការចុះសំបុត្រកំណើត រយៈពេល៣ឆ្នាំកន្លង

បរិយាយ	2006	2007	2008
ចំនួនទារកដែលត្រូវទៅចុះសំបុត្រកំណើតក្នុងឆ្នាំ	1,020 នាក់	798 នាក់	857 នាក់
ចំនួនទារកដែលមិនបានចុះសំបុត្រកំណើតក្នុងឆ្នាំ	623 នាក់	607 នាក់	611 នាក់
%ទារកដែលមិនបានចុះសំបុត្រកំណើតក្នុងឆ្នាំ	61 %	76 %	71 %

៥.២ ចំនួនទារកមិនទាន់បានចុះសំបុត្រកំណើតតាមឃុំឆ្នាំ២០០៨

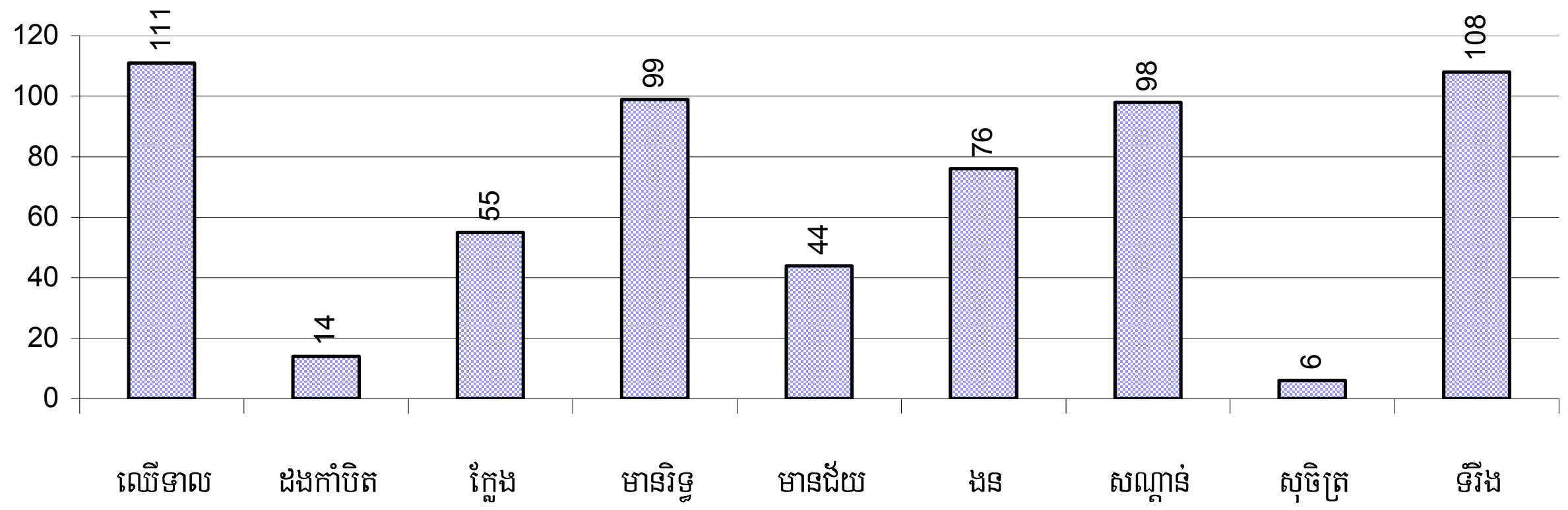

៥.៣ ចំនួនករណីអសន្តិសុខដែលបានកត់ត្រា

បរិយាយ	2006	2007	2008
ចំនួនករណីឃាតកម្ម-ប្លន់-ចាប់ជំរិត	**3** ករណី	**2** ករណី	**3** ករណី
ចំនួនករណីលួច	**81** ករណី	**48** ករណី	**63** ករណី
ចំនួនករណីទំនាស់ដីធ្លី	**194** ករណី	**97** ករណី	**106** ករណី
ចំនួនករណីទំនាស់ផ្សេងៗ	**229** ករណី	**136** ករណី	**129** ករណី

សម្គាល់: នេះសំដៅតែលើករណីអសន្តិសុខដែលបានកត់ត្រាប៉ុណ្ណោះ ។

៩.៤ សមាមាត្រករណីអសន្តិសុខក្នុង១០០០០នាក់តាមឃុំ ឆ្នាំ២០០៨

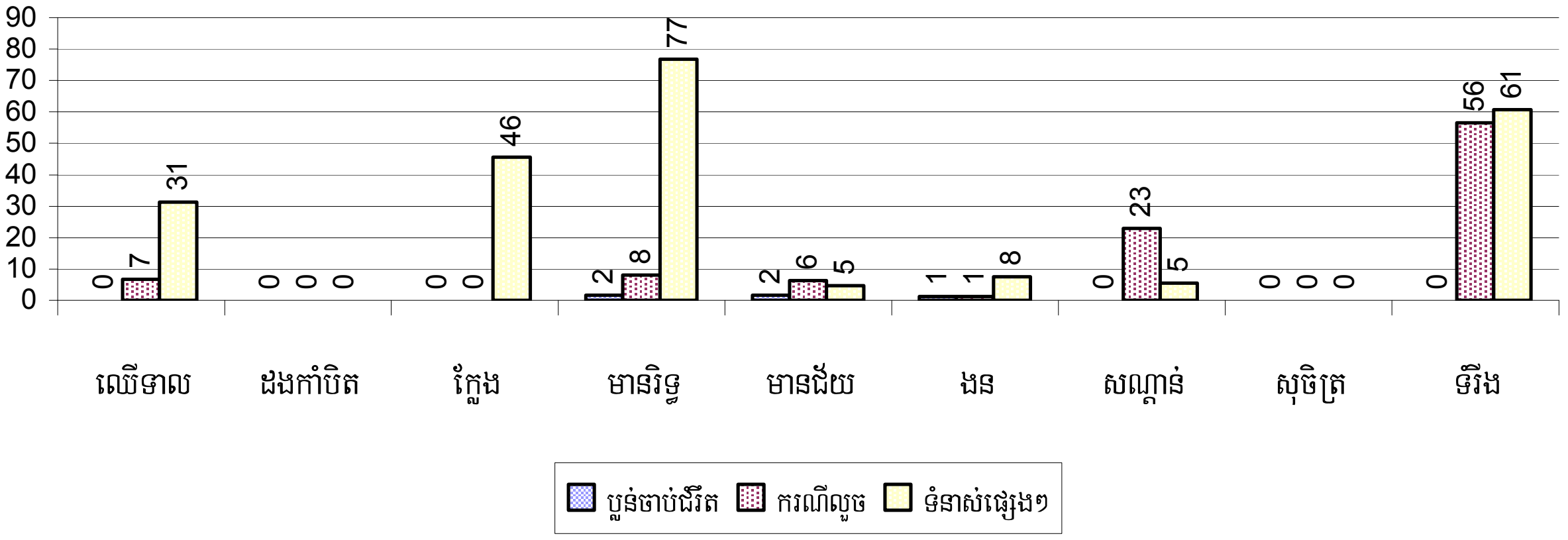

៩.៥ ចំនួនករណីទំនាស់ដីធ្លីដែលបានកត់ត្រាតាមបណ្តាឃុំ ឆ្នាំ២០០៨

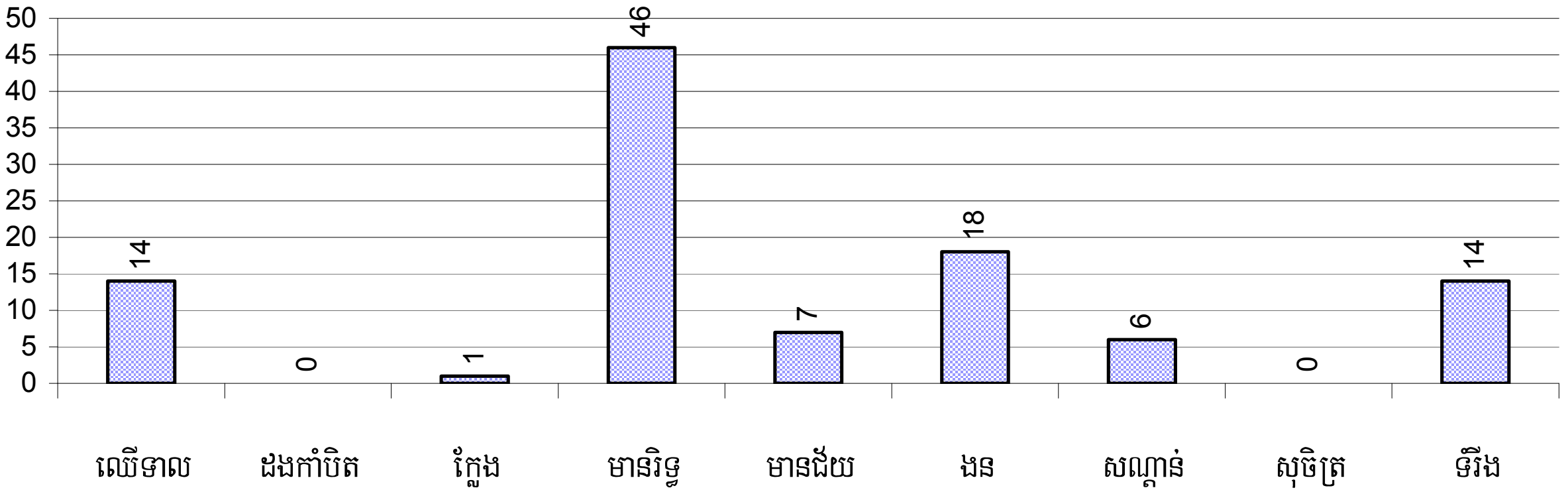

៦ យេនឌ័រ

៦.១ អំពើហិង្សាក្នុងគ្រួសារដែលកត់ត្រា រយៈពេល៣ឆ្នាំកន្លងមក

បរិយាយ		2006	2007	2008
ចំនួនគ្រួសារដែលមានអំពើហឹង្សាក្នុងគ្រួសារ		269 គ្រួសារ	278 គ្រួសារ	267 គ្រួសារ
%គ្រួសារដែលមានអំពើហឹង្សាក្នុងគ្រួសារ		3 %	3 %	3 %
ចំនួនករណី(ដង) អំពើហឹង្សាក្នុងគ្រួសារដែលមេភូមិរាយការណ៍		132 ករណី	250 ករណី	259 ករណី
ក្នុងនោះ	អំពើហឹង្សាផ្លូវកាយ	79 ករណី	99 ករណី	139 ករណី
	អំពើហឹង្សាផ្លូវភេទ	6 ករណី	8 ករណី	9 ករណី
	អំពើហឹង្សាផ្លូវចិត្ត	29 ករណី	88 ករណី	74 ករណី
	អំពើហឹង្សាផ្នែកជីវភាពសេដ្ឋកិច្ច	18 ករណី	55 ករណី	37 ករណី
សរុបចំនួនសេចក្តីសំរេចរដ្ឋបាលផ្នែកអំពើហឹង្សាក្នុងគ្រួសារ		49 ករណី	38 ករណី	118 ករណី
%សេចក្តីសំរេចរដ្ឋបាលផ្នែកអំពើហឹង្សាក្នុងគ្រួសារ		37 %	15 %	46 %

៦.២ ភាគរយគ្រួសារមានអំពើហឹង្សាក្នុងគ្រួសារដែលបានកត់ត្រា តាមឃុំ ក្នុងឆ្នាំ២០០៨

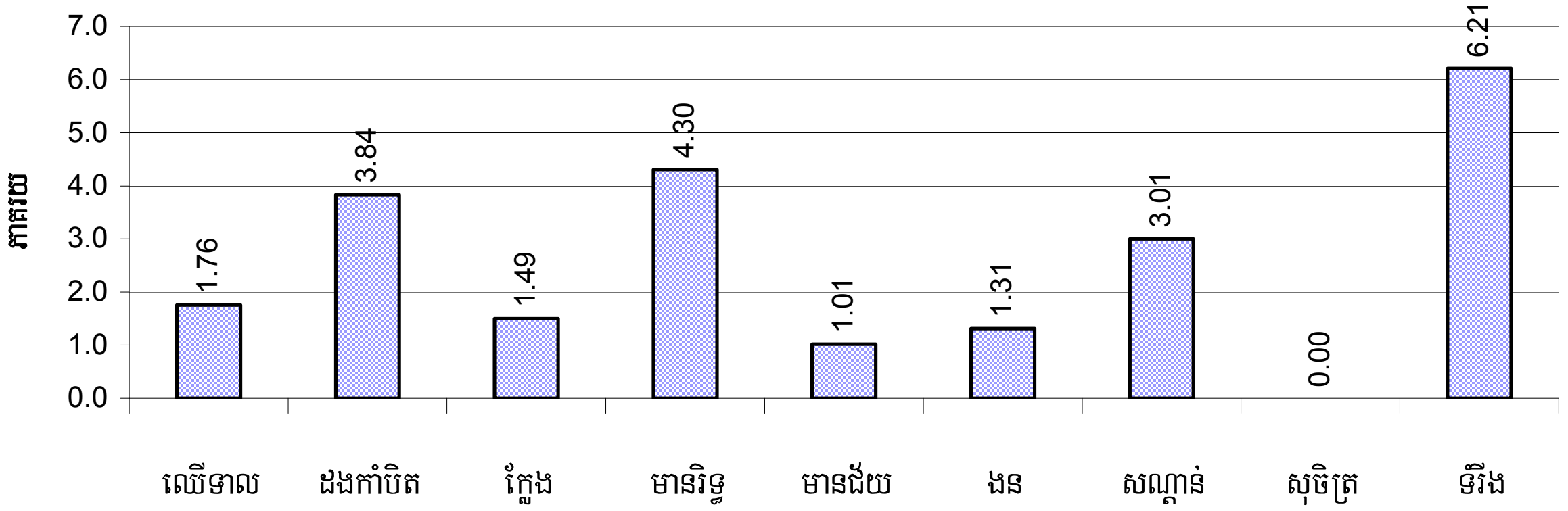

សម្គាល់: គិតជាភាគរយនៃចំនួនគ្រួសារសរុបក្នុងឃុំនីមួយៗ

៦.៣ អំពើចាប់រំលោភ និងជួញដូរមនុស្សបានកត់ត្រា រយៈពេល៣ឆ្នាំកន្លងមក

បរិយាយ	2006	2007	2008
ជនរងគ្រោះដោយសារការចាប់រំលោភ	2 នាក់	4 នាក់	1 នាក់
ជនរងគ្រោះអាយុក្រោម១៨ឆ្នាំ	1 នាក់	1 នាក់	1 នាក់
ជនរងគ្រោះអាយុលើស១៨ឆ្នាំ	1 នាក់	3 នាក់	0 នាក់
ចំនួនជនរងគ្រោះដោយសារការជួញដូរមនុស្ស	0 នាក់	0 នាក់	0 នាក់
ជនរងគ្រោះអាយុក្រោម១៨ឆ្នាំ	0 នាក់	0 នាក់	0 នាក់
ជនរងគ្រោះអាយុលើស១៨ឆ្នាំ	0 នាក់	0 នាក់	0 នាក់

៦.៤ ការចូលរួមរបស់ស្ត្រី ក្នុងរយៈពេល៣ឆ្នាំកន្លងមក

បរិយាយ	2006	2007	2008	
	%	%	%	ចំនួន
ភាគរយប្រជាជនចូលរួមក្នុងការងារសង្គមស៊ីវិល	5%	3%	3%	1,372 នាក់
ភាគរយស្ត្រីចូលរួមក្នុងការងារសង្គមស៊ីវិល	3%	2%	2%	755 នាក់
ភាគរយមនុស្សអាយុ១៨-៦០ដែលគ្មានការងារធ្វើពិតប្រាកដ និងទៀងទាត់	4%	2%	3%	825 នាក់
ភាគរយមនុស្សស្រីអាយុ១៨-៦០ ដែលគ្មានការងារ ធ្វើពិតប្រាកដ និងទៀងទាត់	2%	1%	2%	411 នាក់

សម្គាល់: *ការចូលរួមអាចមានអង្គការក្រៅរដ្ឋាភិបាល អង្គការសហគមន៍ ក្រុមឥណទាន សហព័ន្ធស្ត្រី គណបក្ស និងអង្គការ សង្គមស៊ីវិល ផ្សេងៗទៀត ។ ផ្នែកទី១ គិតភាគរយនៃចំនួនប្រជាជនសរុប ។ ផ្នែកទី២ គិតភាគរយនៃចំនួនប្រជាជនសរុបអាយុពី ១៨-៦០ឆ្នាំ ។*

៦.៥ ភាគរយស្ត្រីចូលរួមក្នុងការងារសង្គមស៊ីវិលនិងស្ត្រីអាយុ១៨_៦០ឆ្នាំគ្មានការងារ ច្បាស់លាស់ តាមឃុំ ក្នុងឆ្នាំ២០០៨

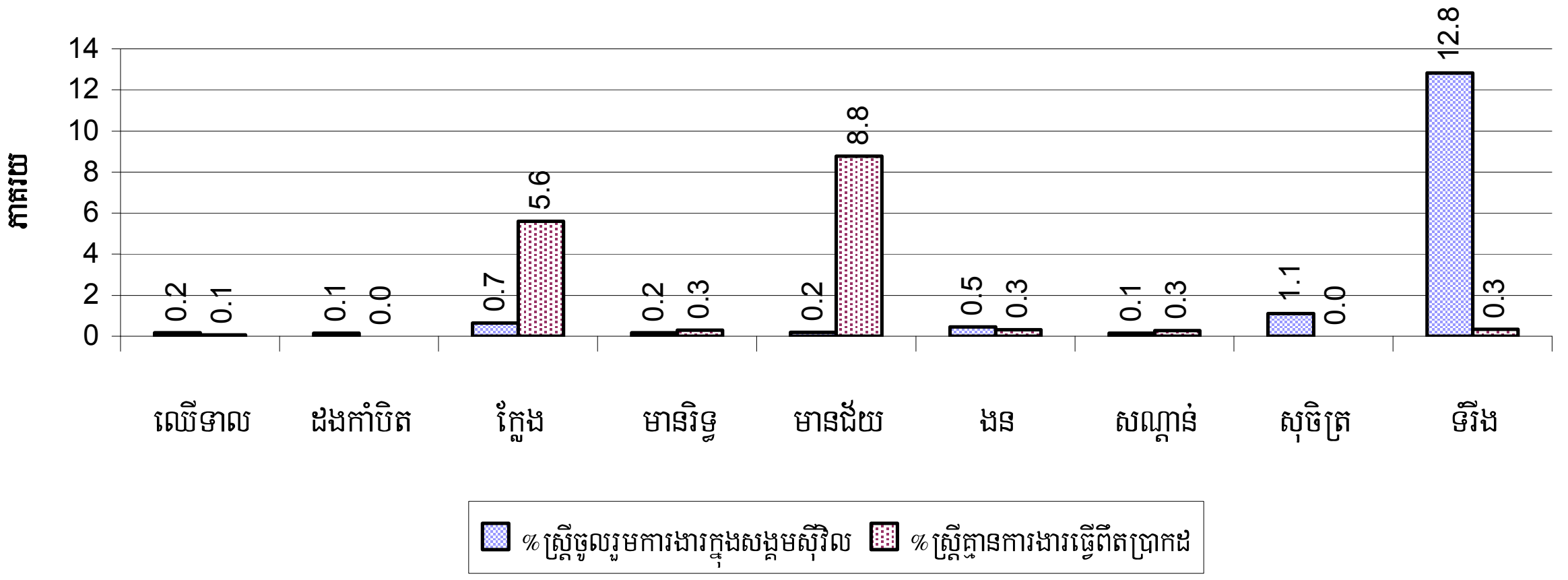

សម្គាល់: ស្ត្រីចូលរួមក្នុងសង្គមស៊ីវិលគិតជាភាគរយនៃចំនួនប្រជាជនសរុបក្នុង១ឃុំ ។ ស្ត្រីអាយុ១៨-៦០ឆ្នាំ គ្មានការងារ ច្បាស់លាស់ គិតជាភាគរយនៃចំនួនប្រជាជនសរុបអាយុ១៨-៦០ឆ្នាំ ក្នុង១ឃុំ ។

៦.៦ ស្ត្រីជាមេគ្រួសារ

ប្រភេទគ្រួសារដែលមាន:	2006	2007	2008	
	%	%	%	ចំនួន
ស្ត្រីជាមេគ្រួសារ	11%	14%	11%	1,191 គ្រួសារ
ស្ត្រីជាមេគ្រួសារមានកូនតូចអាយុតិចជាង៥ឆ្នាំ	1%	2%	2%	235 គ្រួសារ

សម្គាល់: គិតជាភាគរយនៃចំនួនគ្រួសារសរុប ។

៦.៧ ភាគរយគ្រួសារដែលស្ត្រីជាមេគ្រួសារនិងមានកូនតូចអាយុតិចជាង៥ឆ្នាំ តាមឃុំ ក្នុងឆ្នាំ២០០៨

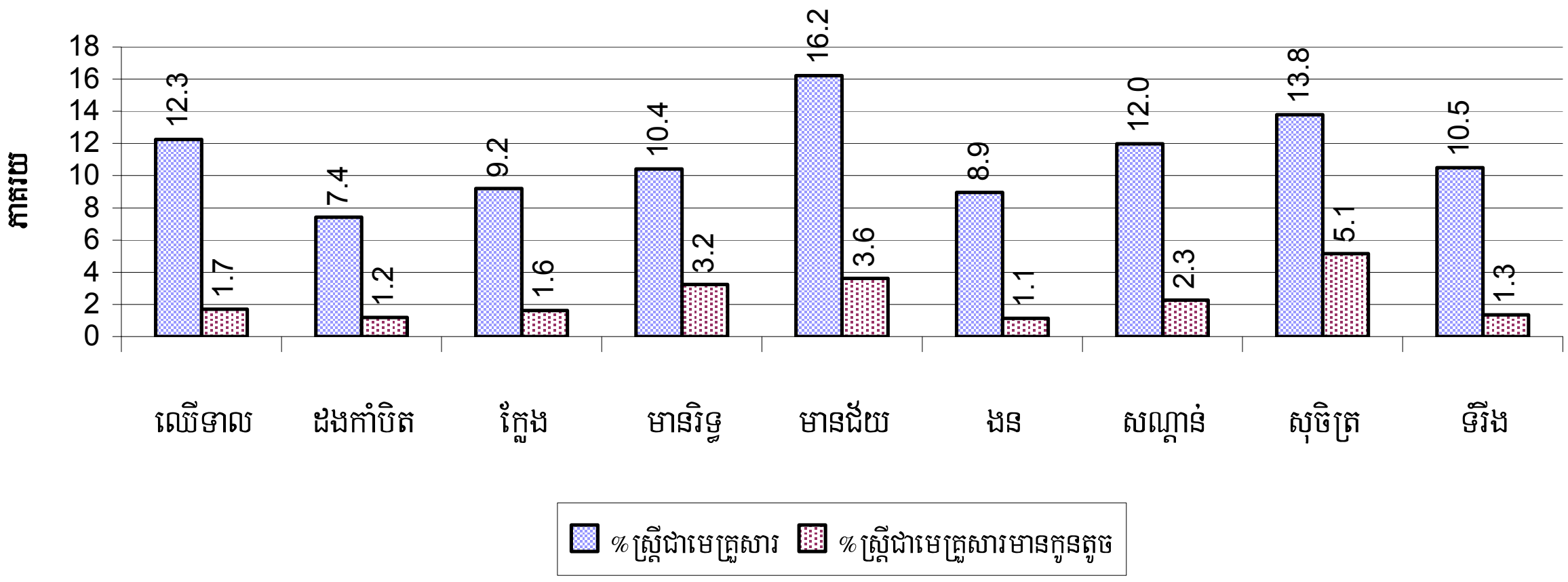

សម្គាល់: គិតជាភាគរយនៃចំនួនគ្រួសារសរុបក្នុងឃុំនីមួយៗ ។

៧ ស្ថិតិជនជាតិដើមភាគតិចនៅក្នុងស្រុក

៧.១ ស្ថិតិជនជាតិដើមភាគតិចនៅក្នុងស្រុក

ជនជាតិដើមភាគតិច	2006		2007		2008	
	ចំនួនគ្រួសារ	ចំនួនប្រជាជន	ចំនួនគ្រួសារ	ចំនួនប្រជាជន	ចំនួនគ្រួសារ	ចំនួនប្រជាជន
ព្នង	0 គ្រួសារ	0 នាក់	0 គ្រួសារ	0 នាក់	0 គ្រួសារ	0 នាក់
កួយ	265 គ្រួសារ	1,359 នាក់	330 គ្រួសារ	1,644 នាក់	269 គ្រួសារ	1,347 នាក់
ស្ទៀង	0 គ្រួសារ	0 នាក់	0 គ្រួសារ	0 នាក់	0 គ្រួសារ	0 នាក់
មិល	0 គ្រួសារ	0 នាក់	0 គ្រួសារ	0 នាក់	0 គ្រួសារ	0 នាក់
ក្រោល	0 គ្រួសារ	0 នាក់	0 គ្រួសារ	0 នាក់	0 គ្រួសារ	0 នាក់
ថ្មូន	0 គ្រួសារ	0 នាក់	0 គ្រួសារ	0 នាក់	0 គ្រួសារ	0 នាក់
ខោញ	0 គ្រួសារ	0 នាក់	0 គ្រួសារ	0 នាក់	0 គ្រួសារ	0 នាក់
ទំពូន	0 គ្រួសារ	0 នាក់	0 គ្រួសារ	0 នាក់	0 គ្រួសារ	0 នាក់
ចារាយ	0 គ្រួសារ	0 នាក់	0 គ្រួសារ	0 នាក់	0 គ្រួសារ	0 នាក់
គ្រឹង	0 គ្រួសារ	0 នាក់	0 គ្រួសារ	0 នាក់	0 គ្រួសារ	0 នាក់
កាវ៉ែត	0 គ្រួសារ	0 នាក់	0 គ្រួសារ	0 នាក់	0 គ្រួសារ	0 នាក់
ស្អូច	0 គ្រួសារ	0 នាក់	0 គ្រួសារ	0 នាក់	0 គ្រួសារ	0 នាក់
លន់	0 គ្រួសារ	0 នាក់	0 គ្រួសារ	0 នាក់	0 គ្រួសារ	0 នាក់
កាចក់	0 គ្រួសារ	0 នាក់	0 គ្រួសារ	0 នាក់	0 គ្រួសារ	0 នាក់
ព្រៅ	0 គ្រួសារ	0 នាក់	0 គ្រួសារ	0 នាក់	0 គ្រួសារ	0 នាក់
ផ្សេងៗ	0 គ្រួសារ	0 នាក់	0 គ្រួសារ	0 នាក់	0 គ្រួសារ	0 នាក់
សរុប	265 គ្រួសារ	1,359 នាក់	330 គ្រួសារ	1,644 នាក់	269 គ្រួសារ	1,347 នាក់

សម្គាល់: ផ្សេងៗ សំដៅលើក្រុមជនជាតិដើមភាគតិចដ៏ទៃទៀតដែលមិនមានបញ្ជាក់ប្រភេទជនជាតិច្បាស់លាស់ ។

៧.២ ជនជាតិភាគតិចផ្សេងៗក្នុងស្រុក

ជនជាតិភាគតិច	2006		2007		2008	
	ចំនួនគ្រួសារ	ចំនួនប្រជាជន	ចំនួនគ្រួសារ	ចំនួនប្រជាជន	ចំនួនគ្រួសារ	ចំនួនប្រជាជន
ខ្មែរឥស្លាម	3 គ្រួសារ	21 នាក់	2 គ្រួសារ	15 នាក់	5 គ្រួសារ	27 នាក់
វៀតណាម	0 គ្រួសារ	0 នាក់	0 គ្រួសារ	0 នាក់	0 គ្រួសារ	0 នាក់
ឡាវ	0 គ្រួសារ	0 នាក់	0 គ្រួសារ	0 នាក់	0 គ្រួសារ	0 នាក់

សម្គាល់: ចំនួនជនជាតិដើមភាគតិច និងជនជាតិភាគតិចគឺជាទិន្នន័យបន្ថែម ដូច្នេះភូមិខ្លះមិនបានកត់ត្រាទុក ។

ផ្នែក គ : ផែនការ និងគម្រោង

៨ សំណើគម្រោងជាអាទិភាពនិងផែនការនានា

៨.១ សំណើគម្រោងជាអាទិភាពរបស់ក្រុមប្រឹក្សាឃុំ សម្រាប់ឆ្នាំ២០០៩ក្នុងស្រុកតាមវិស័យ

ទិន្នន័យតារាងម៉ាទ្រិចសកម្មភាពជាអាទិភាពស្រុកត្រូវបានយកចេញពី CDPD ។ តារាងម៉ាទ្រិចសកម្មភាពជាអាទិភាពស្រុកខណៈត្រូវបានប្រើប្រាស់សម្រាប់សិក្ខាសាលាសមាហរណកម្ម ថ្នាក់ស្រុក ដើម្បីបង្ហាញគម្រោងអ្វីខ្លះដែលឃុំបានស្នើឡើងក្នុងផែនការវិនិយោគឃុំរបស់ពួកគាត់សម្រាប់ឆ្នាំ២០០៩ ។ ម្ចាស់ជំនួយ មន្ទីរនានា និងភ្នាក់ងារផ្សេងទៀត ធ្វើការពិចារណា ថាតើគម្រោងមួយណាដែលពួកគេចង់គាំទ្រ និងគម្រោងមួយណាដែលមិនចាប់អារម្មណ៍ ។លទ្ធផលនៃកិច្ចព្រមព្រៀងបណ្តោះអាសន្ននេះ រវាងក្រុមប្រឹក្សាឃុំ និងអ្នកគាំទ្រ (អង្គការក្រៅរដ្ឋាភិបាល មន្ទីរ វិស័យ ម្ចាស់ជំនួយឯកជន ។ល ។ ដូចមាន បង្ហាញក្នុងតារាង ៨.២ ។

ល.រ	ឈ្មោះគំរោង	ឈើទាល	ដងកាំបិត	ក្លែង	មានរិទ្ធ	មានជ័យ	ងន	សណ្តាន់	សុចិត្រ	ទីរីង	សំណើគំរោង
		៦០៦០១	៦០៦០២	៦០៦០៣	៦០៦០៤	៦០៦០៥	៦០៦០៦	៦០៦០៧	៦០៦០៨	៦០៦០៩	សរុប
សេដ្ឋកិច្ច											
1	វគ្គបច្ចេកទេសជីកំប៉ុស្តិ៍				៦ វគ្គ		១៣ វគ្គ	១ វគ្គ	២ វគ្គ		៤
2	វគ្គបច្ចេកទេដំណាំបន្លែ			១ វគ្គ		២ វគ្គ					២
3	វគ្គបច្ចេកទេសប្រព័ន្ធកសិកម្មចំរុះ	៣ វគ្គ	៥ វគ្គ			២ វគ្គ				២ វគ្គ	៤
4	វគ្គស្រែបង្ហាញដំណាំស្រូវ			៧ វគ្គ	៣ វគ្គ	៧ វគ្គ					៣
5	វគ្គបច្ចេកទេសដំណាំស្រូវ						៦ វគ្គ				១
6	ចាក់វ៉ាក់សាំងការពារជំងឺសត្វ	៣៧៤៥ ក្បាល	១៦៣១ ក្បាល	១៩៧៣ ក្បាល	២០៨៩ ក្បាល	៣៩៧៣ ក្បាល		៥៥០ ក្បាល	១១០៨ ក្បាល	១០២៨ ក្បាល	៨
7	វគ្គបណ្តុះបណ្តាល/ពង្រឹងភ្នាក់ងារសុខភាពសត្វភូមិ	២០ នាក់									១
8	វគ្គបច្ចេកទេសការចិញ្ចឹមសត្វ	៣ វគ្គ									១
9	វគ្គបច្ចេកទេសការចិញ្ចឹមមាន់-ទា			១ វគ្គ							១
10	ផ្តល់ស្រូវពូជ	២១០០	១៦២៨ គ.ក្រ		៩៥០		១៥៦០	២០០០	២៣៤៨		៦

លរ	ឈ្មោះគំរោង	ឈើទាល	ដងកាំបិត	ក្លែង	មានរិទ្ធ	មានជ័យ	ងន	សណ្ដាន់	សុចិត្រ	ទីរីង	សំណើគំរោង
		៦០៦០១	៦០៦០២	៦០៦០៣	៦០៦០៤	៦០៦០៥	៦០៦០៦	៦០៦០៧	៦០៦០៨	៦០៦០៩	សរុប
		គ.ក្រ			គ.ក្រ		គ.ក្រ	គ.ក្រ	គ.ក្រ		
11	ផ្ដល់ពូជឈើហូបផ្លែ					៧០០ ដើម			១៣០០ ដើម		២
12	ផ្ដល់ពូជដំណាំគ្រប់មុខ									៣០ គ.ក្រ	១
13	ផ្ដល់ពូជសត្វសំរាប់ចិញ្ចឹម	១២៥០ ក្បាល									១
14	ផ្ដល់ពូជបន្លែនិងសំភារៈផ្សេងៗ	២៧០ គ.ក្រ									១
15	ផ្ដល់ពូជដំណាំកៅស៊ូ									២ ដង	១
16	ផ្ដល់ស្រះចិញ្ចឹមត្រីតាមគ្រួសារ/សហគមន៍	១២ ស្រះ		៣១ ស្រះ		៦ ស្រះ					៣
17	ផ្ដល់ពូជត្រីចិញ្ចឹម	១៤៥០០ ក្បាល		៤៦៥០០ ក្បាល							២
18	គំរោងកសាងផ្លូវគ្រួសក្រហម/ខ្សាច់ភ្នំ		១៣០០ ម	១៧០០ ម	៦៣០០ ម	៨២០ ម	២៥០០ ម	១២០០ ម	២៤៧០ ម	២៦៥០ ម	៨
19	គំរោងសាងសង់លូកាត់ផ្លូវ	៨ កន្លែង		១២ កន្លែង						១៦ កន្លែង	៣
20	ជួសជុលផ្លូវគ្រួសក្រហម/ខ្សាច់ភ្នំ	១៥០០ ម									១
21	ជីកប្រឡាយស្រោចស្រព					២៤៦០					១

ល.រ	ឈ្មោះគំរោង	ឈើទាល	ដងកាំបិត	ក្លែង	មានរិទ្ធ	មានជ័យ	ងន	សណ្ដាន់	សុចិត្រ	ទីរីង	សំណើគំរោង
		៦០៦០១	៦០៦០២	៦០៦០៣	៦០៦០៤	៦០៦០៥	៦០៦០៦	៦០៦០៧	៦០៦០៨	៦០៦០៩	សរុប
						ម					
22	ស្ដារប្រឡាយស្រោចស្រព	៥០០០ ម			៦២៥ ម		១១៤០០ ម	២៤០០ ម			៤
23	ស្ដារ/ជួសជុលទំនប់ទឹក	៥៩០ ម		៥២០ ម							២
24	ជួសជុលទ្វារទឹក			២ កន្លែង			១ កន្លែង				២
25	ស្ដារ/ជួសជុលសំណង់បង្ហៀរ					៤៨០ ម					១
26	ឥណទានសាច់ប្រាក់	២១០ នាក់									១
27	បង្កើត/ពង្រឹងធនាគារស្រូវ		៣ ជង្រុក								១
សង្គមកិច្ច											
1	កម្មវិធីពន្យាកំណើត					២ វគ្គ					១
2	សេវាសុខភាពស្ត្រីមានផ្ទៃពោះ							២ វគ្គ			១
3	ការអប់រំសុខភាពអនាម័យដល់ប្រជាជនមូលដ្ឋាន		៥ វគ្គ			៤ វគ្គ					២
4	ផ្ដល់ការចាក់វ៉ាក់សាំងដល់កុមារ	៩ ភូមិ		៧ ភូមិ		១១ ភូមិ	១៣ ភូមិ				៤
5	ផ្ដល់ការចាក់វ៉ាក់សាំងដល់ស្ត្រីនិងកុមារ		៦ វគ្គ					១ វគ្គ	៣ លើក		៣
6	បណ្ដុះបណ្ដាលភ្នាក់ងារសុខភាពភូមិ	២៥ នាក់								២ ដង	២
7	ការបណ្ដុះបណ្ដាល/ពង្រឹងសមត្ថភាពឆ្មបបុរាណ	១៨ នាក់						២៦ នាក់	៧ នាក់	៩ នាក់	៤
8	ផ្ដល់មុង/ថ្នាំជ្រលក់មុង ការពារជំងឺគ្រុនចាញ់	១៣១៨ មុង						១៧០០ មុង		៧១៥ មុង	៣

ល.រ	ឈ្មោះគំរោង	ឈើទាល	ដងកាំបិត	ក្លែង	មានរិទ្ធ	មានជ័យ	ងន	សណ្តាន់	សុចិត្រ	ទីរីង	សំណើគំរោង
		៦០៦០១	៦០៦០២	៦០៦០៣	៦០៦០៤	៦០៦០៥	៦០៦០៦	៦០៦០៧	៦០៦០៨	៦០៦០៩	សរុប
9	អប់រំចំណេះដឹងអំពីជំងឺគ្រុនចាញ់និងវិធីការពារ			៧ វគ្គ							១
10	គាំទ្រអាហាររូបត្ថម្ភ	១៥៩៨ នាក់		១៨៧ នាក់			២០៣ នាក់				៣
11	គំរោងសង់/ផ្តល់សំភារៈបង្គន់អនាម័យ				២០ បង្គន់	៦០ បង្គន់			៣៨០ បង្គន់		៣
12	រៀបចំទិវាផ្សព្វផ្សាយអប់រំអនាម័យ			៧ ដង							១
13	ការអប់រំសុខភាពអនាម័យ	៣ វគ្គ			២ វគ្គ						២
14	ផ្តល់មធ្យោបាយចំរោះទឹកស្អាត	៣៥០ អាងចំរោះ	៥០ អាងចំរោះ		២៥ អាងចំរោះ		៦០ អាងចំរោះ			៥៨ អាងចំរោះ	៥
15	ជីកអណ្តូងស្នប់						៦០ អណ្តូង				១
16	ជីកអណ្តូងលូ	៦០ អណ្តូង	១០ អណ្តូង		៣៥ អណ្តូង				៤៥ អណ្តូង	១១ អណ្តូង	៥
17	ជួសជុលអណ្តូងស្នប់					១០ អណ្តូង					១
18	ជួសជុលអណ្តូងលូ					៤០ អណ្តូង					១
19	បង្កើត/ពង្រឹងថ្នាក់អក្ខរកម្ម						៦ ថ្នាក់				១

ល.រ	ឈ្មោះគំរោង	ឈើទាល	ដងកាំបិត	ក្លែង	មានរិទ្ធ	មានជ័យ	ងន	សណ្ដាន់	សុចិត្រ	ទីរ៉ង	សំណើគំរោង
		៦០៦០១	៦០៦០២	៦០៦០៣	៦០៦០៤	៦០៦០៥	៦០៦០៦	៦០៦០៧	៦០៦០៨	៦០៦០៩	សរុប
20	សង់អាគារសិក្សា	៣ ខ្នង									១
21	បង្កើត/សង់បឋមសិក្សា							១ ខ្នង		២ ខ្នង	២
22	បង្កើត/សង់/ជួសជុល/បន្ទប់/ថ្នាក់មត្តេយ្យ			១ ថ្នាក់		៥ ថ្នាក់	៦ ថ្នាក់				៣
23	ផ្តល់/ផ្គត់ផ្គង់សំភារៈដំណើរការថ្នាក់មត្តេយ្យ			១ ថ្នាក់							១
24	ជំរុញឳពុកម្ដាយនាំកូនចូលរៀន		១ វគ្គ	១ វគ្គ		១ វគ្គ	២ វគ្គ		៤ វគ្គ		៥
25	លើកទឹកចិត្តក្មេងចូលរៀន	៣ វគ្គ									១
26	គំរោងផ្តល់សំភារៈផ្សេងៗដល់សិស្សក្រីក្រ	១៥០ នាក់									១
27	ជំរុញការប្រលងប្រណាំងរៀនសូត្រសិស្សល្អក្នុងថ្នាក់	២១០ នាក់									១
28	វគ្គបំប៉នបន្ថែមដល់បុគ្គលិកសិក្សា/គ្រូស្ម័គ្រចិត្ត			១ វគ្គ							១
29	ផ្តល់ការលើកទឹកចិត្តនិងឧបត្ថម្ភគ្រូ/គ្រូស្ម័គ្រចិត្ត	១០ នាក់									១
30	គំរោងគាំពារ/សង្គ្រោះកុមារកំព្រា				១៩១ នាក់						១
ការគ្រប់គ្រងធនធានធម្មជាតិនិងបរិស្ថាន											
1	ការអប់រំចំណេះដឹងបរិស្ថាននិងច្បាប់បរិស្ថាន	១ វគ្គ	២ វគ្គ	២ វគ្គ			១៣ វគ្គ	២ វគ្គ		២ វគ្គ	៦
2	ការអប់រំផ្សព្វផ្សាយច្បាប់ជលផល				២ វគ្គ				២ វគ្គ		២
3	ការអប់រំផ្សព្វផ្សាយច្បាប់ព្រៃឈើ	២ វគ្គ		២ វគ្គ	២ វគ្គ	១ វគ្គ		២ វគ្គ	៤ វគ្គ		៦
4	ការអប់រំផ្សព្វផ្សាយច្បាប់ការពារសត្វព្រៃ	១ វគ្គ									១
5	ពង្រឹងការគ្រប់គ្រងធនធានធម្មជាតិនិង បរិស្ថាន								២ វគ្គ		១
6	គំរោងដាំ/ថែទាំកូនឈើ					៣៥០					១

ល.រ	ឈ្មោះគំរោង	ឈើទាល	ដងកាំបិត	ក្លែង	មានរិទ្ធ	មានជ័យ	ងន	សណ្ដាន់	សុចិត្រ	ទីរីង	សំណើគំរោង
		៦០៦០១	៦០៦០២	៦០៦០៣	៦០៦០៤	៦០៦០៥	៦០៦០៦	៦០៦០៧	៦០៦០៨	៦០៦០៩	សរុប
						ដើម					
7	បង្កើត/គាំទ្រសកម្មភាពសហគមន៍នេសាទ		៣ សហគមន៍នេសាទ								១
8	បង្កើត/គាំទ្រសកម្មភាពសហគមន៍ព្រៃឈើ		២ សហគមន៍ព្រៃឈើ								១
9	ពង្រឹងវិធានការគ្រប់គ្រងការពារព្រៃឈើ				២ វគ្គ					២ វគ្គ	២
10	ពង្រឹងវិធានការកាត់បន្ថយការបំពុលបរិស្ថាន									២ ដង	១
រដ្ឋបាលនិងសន្តិសុខ											
1	ជំរុញ/ពង្រឹងកិច្ចការចុះបញ្ជីអត្រានុកូលដ្ឋាន	២ វគ្គ		១ វគ្គ	១ វគ្គ	១ វគ្គ	២ វគ្គ		៥ វគ្គ		៦
2	ដំណើរទស្សនកិច្ចសិក្សារបស់ឃុំ								២ វគ្គ		១
3	ការពង្រឹងសមត្ថភាពថ្នាក់ភូមិ		១ វគ្គ	១ វគ្គ	២ វគ្គ				៤ វគ្គ		៤
4	ប្រជុំគណៈកម្មការនានា			១២ វគ្គ							១
5	ការពង្រឹងប្រព័ន្ធកសាងផែនការមូលដ្ឋាន		១ វគ្គ	១ វគ្គ							២
6	សង់/ជួសជុលសាលាឃុំសង្កាត់								១ ខ្នង		១
7	អប់រំផ្សព្វផ្សាយចំណេះដឹងច្បាប់ភូមិបាល	២ វគ្គ						២ វគ្គ		២ វគ្គ	៣
8	ផ្សព្វផ្សាយច្បាប់សន្តិសុខសណ្ដាប់ធ្នាប់ក្នុងមូលដ្ឋាន									២ វគ្គ	១
9	ជំរុញការងារផ្ដល់អត្តសញ្ញាណប័ណ្ណដល់ប្រជាជន	១ វគ្គ									១
10	ការពង្រឹងវិធានការការពារគ្រោះថ្នាក់ចរាចរ					១ វគ្គ				២ វគ្គ	២

ល.រ	ឈ្មោះគំរោង	ឈើទាល	ដងកាំបិត	ក្លែង	មានរិទ្ធ	មានជ័យ	ងន	សណ្ដាន់	សុចិត្រ	ទីរីង	សំណើគំរោង
		៦០៦០១	៦០៦០២	៦០៦០៣	៦០៦០៤	៦០៦០៥	៦០៦០៦	៦០៦០៧	៦០៦០៨	៦០៦០៩	សរុប
11	ការផ្សព្វផ្សាយច្បាប់/សេចក្តីណែនាំនានាដល់ប្រជាពលរដ្ឋ							២ វគ្គ			១
12	ការផ្សព្វផ្សាយច្បាប់រដ្ឋប្បវេណីនិងព្រហ្មទណ្ឌ	២ វគ្គ	៥ វគ្គ			១ វគ្គ				២ វគ្គ	៤
13	ការផ្សព្វផ្សាយច្បាប់ចរាចរ/សណ្តាប់ធ្នាប់សាធារណ: ដល់ប្រជាជន	២ វគ្គ	៥ វគ្គ	៧ វគ្គ			១៣ វគ្គ				៤
14	ផ្សព្វផ្សាយពីនយោបាយវិមជ្ឈការនិងវិសហមជ្ឈការដល់ប្រជាជន				២ វគ្គ						១
យេនឌ័រ											
1	ការបញ្ជ្រាបយេនឌ័រក្នុងកម្មវិធីវិនិយោគឃុំ				២ វគ្គ	១ វគ្គ			២ វគ្គ		៣
2	វគ្គផ្សព្វផ្សាយបញ្ជ្រាបយេនឌ័រដល់ប្រជាពលរដ្ឋ			៧ វគ្គ							១
3	ពង្រឹងសមត្ថភាពជនបង្គោលទទួលបន្ទុកស្ត្រីនិងកុមារ				២ វគ្គ						១
4	ជំរុញសកម្មភាព/ពង្រឹងសមត្ថភាពការងារគ.ក.ន.ក		៥ វគ្គ							២ វគ្គ	២
5	បណ្តុះបណ្តាលវិជ្ជាជីវៈជំនាញដល់ស្ត្រី	២ វគ្គ									១
6	បណ្តុះបណ្តាលវិជ្ជាជីវៈតំបាញ/បង្កើតសិប្បកម្មតំបាញ					១ វគ្គ					១
7	ផ្សព្វផ្សាយច្បាប់ប្រឆាំងអំពើហឹង្សាក្នុងគ្រួសារ	២ វគ្គ	២ វគ្គ	៧ វគ្គ	៣ វគ្គ	១ វគ្គ	១៣ វគ្គ	២ វគ្គ	៦ វគ្គ	២ វគ្គ	៩
8	សកម្មភាពអប់រំ/សង្គ្រោះកុមារស្ត្រីរងគ្រោះដោយ	១ វគ្គ					២ វគ្គ				២

ល.រ	ឈ្មោះគំរោង	ឈើទាល	ដងកាំបិត	ក្លែង	មានរិទ្ធ	មានជ័យ	ងន	សណ្ដាន់	សុចិត្រ	ទីរឹង	សំណើគំរោង
		៦០៦០១	៦០៦០២	៦០៦០៣	៦០៦០៤	៦០៦០៥	៦០៦០៦	៦០៦០៧	៦០៦០៨	៦០៦០៩	សរុប
	អំពើ ហិង្សាក្នុងគ្រួសារ										
9	ផ្សព្វផ្សាយច្បាប់ប្រឆាំងការជួញដូរស្ត្រីនិងកុមារ			៧ វគ្គ	៣ វគ្គ	១ វគ្គ		២ វគ្គ	២ វគ្គ	២ វគ្គ	៦

ប្រភព: CDPD - តារាងម៉ាទ្រិចសកម្មភាពជាអទិភាពថ្នាក់ស្រុកខណ្ឌ

៨.២ កិច្ចព្រមព្រៀងបណ្តោះអាសន្នតាមឃុំ សម្រាប់ឆ្នាំ២០០៩

នៅក្នុងសិក្ខាសាលាសមាហរណកម្មថ្នាក់ស្រុក អ្នកគាំទ្រ (អង្គការក្រៅរដ្ឋាភិបាល មន្ទីរ វិស័យ ម្ចាស់ជំនួយឯកជន ។ល ។) កំណត់គម្រោង ឬសកម្មភាពណាដែលពួកគេចង់គាំទ្រ ឬក៏ពួកគេដាក់គម្រោងពួកគេផ្ទាល់ដើម្បី អនុវត្ត នៅក្នុងឃុំជាក់លាក់ណាមួយ ។ ពេលណាមួយមានកិច្ចព្រមព្រៀងរវាងក្រុមប្រឹក្សាឃុំ និងអ្នកគាំទ្រទៅលើគម្រោងជាក់លាក់ កិច្ចព្រមព្រៀងបណ្តោះអាសន្នត្រូវបានចុះហត្ថលេខាដោយឃុំ និងអ្នកគាំទ្រ ដើម្បីបង្ហាញពីការសន្យារបស់ពួកគេ ទៅលើគម្រោង ឬសកម្មភាពដែលបានកំណត់ ។

ប្រការសំខាន់បំផុត គឺត្រូវយល់ថា កិច្ចព្រមព្រៀងបណ្តោះអាសន្នទាំងនេះ មិនមែនជាកិច្ចសន្យាដែលត្រូវតែអនុវត្តសម្រេចជាលទ្ធផលដាច់ខាតនោះឡើយ ។

៨.២.១ កិច្ចព្រមព្រៀងបណ្តោះអាសន្នសម្រាប់ឆ្នាំ២០០៩ក្នុងមួយសិក្ខាសាលាសមាហរកម្មស្រុកឆ្នាំ២០០៨សម្រាប់ ឃុំ: ឈើទាល

កូដឃុំ	ឃុំ/សង្កាត់	កិច្ចព្រមព្រៀងបណ្តោះអាសន្ន				អ្នកគាំទ្រ	ប្រភពថវិកា	មានក្នុង CIP មុន DIW
		ឈ្មោះគំរោង	បរិមាណ	ឯកតា	តំលៃប៉ាន់ស្មាន (ពាន់រៀល)			
សេដ្ឋកិច្ច								
60601	ឈើទាល	វគ្គបច្ចេកទេសប្រព័ន្ធកសិកម្មចំរុះ	0	វគ្គ	0	ទស្សនៈពិភពលោក-កម្ពុជា		?
60601	ឈើទាល	ផ្តល់លូបង្ហូរទឹក	0	កន្លែង	0	ទស្សនៈពិភពលោក-កម្ពុជា		?
60601	ឈើទាល	ផ្តល់កូនត្រី	0	គ្រួសារ	0	ទស្សនៈពិភពលោក-កម្ពុជា		?
60601	ឈើទាល	ចាក់វ៉ាក់សាំងការពារជំងឺសត្វ	0	ក្បាល-វ៉ាក់សាំង	0	ទស្សនៈពិភពលោក-កម្ពុជា		?
60601	ឈើទាល	ផ្តល់ពូជជ្រូក	0	ក្បាល	0	ទស្សនៈពិភពលោក-កម្ពុជា		?
60601	ឈើទាល	ផ្តល់ពូជបន្លែដល់គ្រួសារ	0	គ្រួសារ	0	ទស្សនៈពិភពលោក-កម្ពុជា		?
60601	ឈើទាល	វគ្គបណ្តុះបណ្តាលបច្ចេកទេសចិញ្ចឹមសត្វ ពេទ្យសត្វភូមិ	0	វគ្គ	0	ទស្សនៈពិភពលោក-កម្ពុជា		?
60601	ឈើទាល	ផ្តល់វគ្គបណ្តុះបណ្តាលដល់ពេទ្យសត្វ	0	វគ្គ	0	ទស្សនៈពិភពលោក-កម្ពុជា		?
60601	ឈើទាល	គាំទ្រទស្សនៈកិច្ចសិក្សាដល់ក្រុមជីវភាព	0	លើក	0	ទស្សនៈពិភពលោក-កម្ពុជា		?

កូដឃុំ	ឃុំ/សង្កាត់	កិច្ចព្រមព្រៀងបណ្ដោះអាសន្ន				អ្នកគាំទ្រ	ប្រភពថវិកា	មានក្នុង CIP មុន DIW
		ឈ្មោះគំរោង	បរិមាណ	ឯកតា	តំលៃប៉ាន់ស្មាន (ពាន់រៀល)			
60601	ឈើទាល	ផ្ដល់សំភារៈដល់ក្រុមជីវភាពនិងសហគមន៍អភិវឌ្ឍន៍	0	ក្រុម	0	ទស្សនៈពិភពលោក-កម្ពុជា		☐
60601	ឈើទាល	សិក្ខាសាលាឆ្លុះបញ្ចាំងដល់ក្រុមជីវភាព	0	លើក	0	ទស្សនៈពិភពលោក-កម្ពុជា		☐
60601	ឈើទាល	បណ្ដុះបណ្ដាលទាក់ទងការគ្រប់គ្រងក្រុមជីវភាព	0	ក្រុម	0	ទស្សនៈពិភពលោក-កម្ពុជា		☐
60601	ឈើទាល	ផ្ដល់ពូជមាន់	0	ក្បាល	0	ទស្សនៈពិភពលោក-កម្ពុជា		☐
សង្គមកិច្ច								
60601	ឈើទាល	ផ្សព្វផ្សាយដល់សហគមន៍អំពីជម្ងឺរាគ	0	វគ្គ	0	ទស្សនៈពិភពលោក-កម្ពុជា		☐
60601	ឈើទាល	ផ្ដល់ការចាក់វ៉ាក់សាំងដល់កុមារ	9	ភូមិ	0	មន្ទីរសុខាភិបាល		✓
60601	ឈើទាល	បណ្ដុះបណ្ដាលភ្នាក់ងារសុខភាពភូមិ	0	នាក់	0	មន្ទីរសុខាភិបាល		✓
60601	ឈើទាល	គាំទ្រទស្សនៈកិច្ចសិក្សាដល់ក្រុមជីវភាព	0	លើក	0	ទស្សនៈពិភពលោក-កម្ពុជា		☐
60601	ឈើទាល	ការអប់រំសុខភាពអនាម័យ	9	វគ្គ	0	មន្ទីរសុខាភិបាល		✓
60601	ឈើទាល	ផ្ដល់វគ្គអំពីសំរាលកូនដល់ឆ្មបបុរាណ	0	នាក់	0	ទស្សនៈពិភពលោក-កម្ពុជា		☐
60601	ឈើទាល	ផ្ដល់អាហារដែលមានជីវជាតិដែក	0	លើក	0	ទស្សនៈពិភពលោក-កម្ពុជា		☐
60601	ឈើទាល	គាំទ្រគ្រូបង្រៀនអំពីបច្ចេកទេសថ្មី	0	វគ្គ	0	ទស្សនៈពិភពលោក-កម្ពុជា		☐
60601	ឈើទាល	ផ្ដល់សំភារៈប្រើប្រាស់ដល់ក្លឹបកុមារ	0	កំប្លេ	0	ទស្សនៈពិភពលោក-កម្ពុជា		☐
60601	ឈើទាល	គាំទ្រការប្រកួតកីឡាសិស្ស	0	លើក	0	ទស្សនៈពិភពលោក-កម្ពុជា		☐
60601	ឈើទាល	គាំទ្រទស្សនៈកិច្ចសិក្សាដល់យុវជន និងកុមារ	0	លើក	0	ទស្សនៈពិភពលោក-កម្ពុជា		☐
60601	ឈើទាល	ជួសជុលកន្លែងកំសាន្តដល់សាលារៀន	0	សាលា	0	ទស្សនៈពិភពលោក-កម្ពុជា		☐

កូដឃុំ	ឃុំ/សង្កាត់	កិច្ចព្រមព្រៀងបណ្តោះអាសន្ន				អ្នកគាំទ្រ	ប្រភពថវិកា	មានក្នុង CIP មុន DIW
		ឈ្មោះគំរោង	បរិមាណ	ឯកតា	តំលៃប៉ាន់ស្មាន (ពាន់រៀល)			
60601	ឈើទាល	ផ្តល់សំភារៈលើកទឹកចិត្តដល់គ្រូមត្តេយ្យសហគមន៍	0	នាក់	0	ទស្សនៈពិភពលោក-កម្ពុជា		?
60601	ឈើទាល	ផ្តល់វគ្គបណ្តុះបណ្តាលការពារជម្ងឺគ្រុនចាញ់ និងឈាម	0	វគ្គ	0	ទស្សនៈពិភពលោក-កម្ពុជា		?
60601	ឈើទាល	គាំទ្រសិក្ខាសាលាឆ្លុះបញ្ចាំង	0	លើក	0	ទស្សនៈពិភពលោក-កម្ពុជា		?
60601	ឈើទាល	យុទ្ធនាការអំពីជម្ងឺគ្រុនចាញ់ គ្រុនឈាម	0	វគ្គ	0	ទស្សនៈពិភពលោក-កម្ពុជា		?
60601	ឈើទាល	សាងសង់បង្គន់អនាម័យសាលារៀន	0	បង្គន់	0	ទស្សនៈពិភពលោក-កម្ពុជា		?
60601	ឈើទាល	គាំទ្រទិវាសំអាតភូមិ	0	លើក	0	ទស្សនៈពិភពលោក-កម្ពុជា		?
60601	ឈើទាល	បណ្តុះបណ្តាលអំពីការប្រើប្រាស់ទឹកស្អាត	0	វគ្គ	0	ទស្សនៈពិភពលោក-កម្ពុជា		?
60601	ឈើទាល	ផ្តល់ចំរោះទឹក	0	អាងចំរោះ	0	ទស្សនៈពិភពលោក-កម្ពុជា		?
60601	ឈើទាល	សាងសង់អណ្តូងលូ	0	អណ្តូង	0	ទស្សនៈពិភពលោក-កម្ពុជា		?
60601	ឈើទាល	សាងសង់អណ្តូងទឹកគ្រួសារក្រីក្រ និងសាលា	0	អណ្តូង	0	ទស្សនៈពិភពលោក-កម្ពុជា		?
60601	ឈើទាល	សាងសង់អាគារសំរាកពេទ្យសំរាប់អ្នកជម្ងឺ	0	ខ្នង	0	ទស្សនៈពិភពលោក-កម្ពុជា		?
60601	ឈើទាល	គាំទ្រទស្សនៈកិច្ចសិក្សាដល់គ្រូទៅសាលាបានល្អ	0	លើក	0	ទស្សនៈពិភពលោក-កម្ពុជា		?
ការគ្រប់គ្រងធនធានធម្មជាតិនិងបរិស្ថាន								
60601	ឈើទាល	ផ្សព្វផ្សាយដើម្បីបង្កើត/ធ្វើនិយ័តកម្មនិងគាំទ្រសហគមន៍ព្រៃឈើ	3	សហគមន៍ព្រៃឈើ	6150	រដ្ឋបាលព្រៃឈើ	PIF	✓
រដ្ឋបាលនិងសន្តិសុខ								
60601	ឈើទាល	បណ្តុះបណ្តាលទាក់ទងគ្រោះមហន្តរាយ	3	សហគមន៍ព្រៃឈើ	6150	ទស្សនៈពិភពលោក-កម្ពុជា	PIF	?
យេនឌ័រ								

កូដឃុំ	ឃុំ/សង្កាត់	កិច្ចព្រមព្រៀងបណ្តោះអាសន្ន				អ្នកគាំទ្រ	ប្រភពថវិកា	មានក្នុង CIP មុន DIW
		ឈ្មោះគំរោង	បរិមាណ	ឯកតា	តំលៃប៉ាន់ស្មាន (ពាន់រៀល)			
60601	ឈើទាល	វគ្គតស៊ូមតិដល់កុមារអំពីសិទ្ធិកុមារ	0	វគ្គ	0	ទស្សនះពិភពលោក-កម្ពុជា		?
60601	ឈើទាល	ប្រារព្ធទិវាកុមារអន្តរជាតិ១មិថុនា	0	លើក	0	ទស្សនះពិភពលោក-កម្ពុជា		?

៤.២.២ កិច្ចព្រមព្រៀងបណ្តោះអាសន្នសម្រាប់ឆ្នាំ២០០៩ក្នុងមួយសិក្ខាសាលាសមាហរកម្មស្រុកឆ្នាំ២០០៨សម្រាប់ ឃុំៈ ដងកាំបិត

កូដឃុំ	ឃុំ/សង្កាត់	កិច្ចព្រមព្រៀងបណ្តោះអាសន្ន				អ្នកគាំទ្រ	ប្រភពថវិកា	មានក្នុង CIP មុន DIW
		ឈ្មោះគំរោង	បរិមាណ	ឯកតា	តំលៃប៉ាន់ស្មាន (ពាន់រៀល)			
សេដ្ឋកិច្ច								
60602	ដងកាំបិត	ផ្តល់ជង្រុកស្រូវ ធនាគារស្រូវ	1	កន្លែង	0	អង្គការជនជាតិភាគតិចសំរាប់អភិវឌ្ឍន៍សេដ្ឋកិច្ច		?
60602	ដងកាំបិត	ពង្រឹងសមាជិកធនាគារស្រូវ	2	ភូមិ	0	អង្គការជនជាតិភាគតិចសំរាប់អភិវឌ្ឍន៍សេដ្ឋកិច្ច		?
60602	ដងកាំបិត	ផ្តល់ពូជស្រែបង្ហាញ	50	គ.ក្រ	0	អង្គការជនជាតិភាគតិចសំរាប់អភិវឌ្ឍន៍សេដ្ឋកិច្ច		?
60602	ដងកាំបិត	ផ្តល់សំភារៈជីកំប៉ុស៍	6	ចប	0	អង្គការជនជាតិភាគតិចសំរាប់អភិវឌ្ឍន៍សេដ្ឋកិច្ច		?
60602	ដងកាំបិត	បណ្តុះបណ្តាលបច្ចេកទេសកសិកម្ម	5	នាក់	0	អង្គការជនជាតិភាគតិចសំរាប់អភិវឌ្ឍន៍សេដ្ឋកិច្ច		✓
60602	ដងកាំបិត	ផ្តល់បន្លែ	120	កញ្ចប់	0	អង្គការជនជាតិភាគតិចសំរាប់អភិវឌ្ឍន៍សេដ្ឋកិច្ច		✓
សង្គមកិច្ច								
60602	ដងកាំបិត	បណ្តុះបណ្តាលអ្នកស្ម័គ្រចិត្តភូមិ	1	វគ្គ	0	អង្គការជនជាតិភាគតិចសំរាប់អភិវឌ្ឍន៍សេដ្ឋកិច្ច		?
60602	ដងកាំបិត	បណ្តុះបណ្តាលឆ្មបបុរាណ	1	វគ្គ	0	អង្គការជនជាតិភាគតិចសំរាប់អភិវឌ្ឍន៍សេដ្ឋកិច្ច		?
60602	ដងកាំបិត	ការអប់រំសុខភាពអនាម័យដល់ប្រជាជនមូលដ្ឋាន	0	វគ្គ	0	អង្គការជនជាតិភាគតិចសំរាប់អភិវឌ្ឍន៍សេដ្ឋកិច្ច		✓

កូដឃុំ	ឃុំ/សង្កាត់	កិច្ចព្រមព្រៀងបណ្តោះអាសន្ន				អ្នកគាំទ្រ	ប្រភពថវិកា	មានក្នុង CIP មុន DIW
		ឈ្មោះគំរោង	បរិមាណ	ឯកតា	តំលៃប៉ាន់ស្មាន (ពាន់រៀល)			
60602	ដងកាំបិត	ជីកអណ្តូងលូ	0	អណ្តូង	0	អី ជី អី		✓
ការគ្រប់គ្រងធនធានធម្មជាតិនិងបរិស្ថាន								
60602	ដងកាំបិត	ផ្សព្វផ្សាយដើម្បីបង្កើត/ធ្វើនិយ័តកម្ម និងគាំទ្រសហគមន៍ព្រៃឈើ	2	សហគមន៍ព្រៃឈើ	4100	រដ្ឋបាលព្រៃឈើ	PIF	✓

៨.២.៧កិច្ចព្រមព្រៀងបណ្តោះអាសន្នសម្រាប់ឆ្នាំ២០០៩ក្នុងមួយសិក្ខាសាលាសមាហរណកម្មស្រុកឆ្នាំ២០០៨សម្រាប់ ឃុំៈ ក្លែង

កូដឃុំ	ឃុំ/សង្កាត់	កិច្ចព្រមព្រៀងបណ្តោះអាសន្ន				អ្នកគាំទ្រ	ប្រភពថវិកា	មានក្នុង CIP មុន DIW
		ឈ្មោះគំរោង	បរិមាណ	ឯកតា	តំលៃប៉ាន់ស្មាន (ពាន់រៀល)			
សេដ្ឋកិច្ច								
60603	ក្លែង	ផ្តល់លូបង្ហូរទឹក	0	កន្លែង	0	ទស្សនៈពិភពលោក-កម្ពុជា		?
60603	ក្លែង	ជង្រុកស្រូវ	0	ជង្រុក	0	អី ជី អី		?
60603	ក្លែង	បណ្តុះបណ្តាលទាក់ទងការគ្រប់គ្រង ក្រុមជីវភាព	0	វគ្គ	0	ទស្សនៈពិភពលោក-កម្ពុជា		?
60603	ក្លែង	សិក្ខាសាលាឆ្លុះបញ្ចាំងដល់ ក្រុមជីវភាព	0	វគ្គ	0	ទស្សនៈពិភពលោក-កម្ពុជា		?
60603	ក្លែង	ផ្តល់សំភារៈដល់ក្រុមជីវភាព និងមណ្ឌលអភិវឌ្ឍន៍	0	ក្រុម	0	ទស្សនៈពិភពលោក-កម្ពុជា		?
60603	ក្លែង	ផ្តល់វគ្គបណ្តុះបណ្តាលដល់ពេទ្យសត្វ	0	នាក់	0	ទស្សនៈពិភពលោក-កម្ពុជា		?
60603	ក្លែង	បណ្តុះបណ្តាលបច្ចេកទេសចិញ្ចឹមមាន់	0	នាក់	0	ទស្សនៈពិភពលោក-កម្ពុជា		?
60603	ក្លែង	ផ្តល់វគ្គបណ្តុះបណ្តាលពីដំណាំបន្លែ	0	នាក់	0	ទស្សនៈពិភពលោក-កម្ពុជា		?

កូដឃុំ	ឃុំ/សង្កាត់	កិច្ចព្រមព្រៀងបណ្តោះអាសន្ន				អ្នកគាំទ្រ	ប្រភពថវិកា	មានក្នុង CIP មុន DIW
		ឈ្មោះគំរោង	បរិមាណ	ឯកតា	តំលៃប៉ាន់ស្មាន (ពាន់រៀល)			
60603	ក្លែង	ផ្តល់ពូជបន្លែដល់គ្រួសារ	0	គ្រួសារ	0	ទស្សនៈពិភពលោក-កម្ពុជា		?
60603	ក្លែង	ផ្តល់ពូជមាន់ ទា ជ្រូកដល់កសិករ	0	ក្បាល	0	ទស្សនៈពិភពលោក-កម្ពុជា		?
60603	ក្លែង	ផ្តល់ពូជត្រី	0	ក្បាល	0	ទស្សនៈពិភពលោក-កម្ពុជា		?
60603	ក្លែង	គាំទ្រទស្សនកិច្ចសិក្សាដល់ក្រុមជីវភាព	0	នាក់	0	ទស្សនៈពិភពលោក-កម្ពុជា		?
60603	ក្លែង	ចាក់វ៉ាក់សាំងការពារជម្ងឺសត្វ	0	ក្បាល	0	ទស្សនៈពិភពលោក-កម្ពុជា		?
សង្គមកិច្ច								
60603	ក្លែង	គាំទ្រគ្រូបង្រៀនអំពីបច្ចេកទេសថ្មី	0	វគ្គ	0	ទស្សនៈពិភពលោក-កម្ពុជា		?
60603	ក្លែង	ផ្តល់ការចាក់វ៉ាក់សាំងដល់កុមារ	0	ភូមិ	0	មន្ទីរសុខាភិបាល		✓
60603	ក្លែង	អប់រំចំណេះដឹងអំពីជំងឺគ្រុនចាញ់និងវិធីការពារ	0	វគ្គ	0	មន្ទីរសុខាភិបាល		✓
60603	ក្លែង	សាងសង់កន្លែងកំសាន្តដល់សាលារៀន	0	កន្លែង	0	ទស្សនៈពិភពលោក-កម្ពុជា		?
60603	ក្លែង	បណ្តុះបណ្តាលក្រុមយុវវ័យ	0	វគ្គ	0	អ៊ី ជី អ៊ី		?
60603	ក្លែង	បណ្តុះបណ្តាលក្រុមស្ត្រី	0	វគ្គ	0	អ៊ី ជី អ៊ី		?
60603	ក្លែង	អាហារូបករណ៍សិស្ស	0	នាក់	0	អ៊ី ជី អ៊ី		?
60603	ក្លែង	ជំរុញឱ្យកូនចូលរៀន	0	លើក	0	អ៊ី ជី អ៊ី		?
60603	ក្លែង	ជួសជុលក្លឹបសាលា	0	ថ្នាក់	0	ទស្សនៈពិភពលោក-កម្ពុជា		?
60603	ក្លែង	ផ្តល់សំភារៈលើកទឹកចិត្តដល់គ្រូមតេយ្យសហគមន៍	0	សាលា	0	ទស្សនៈពិភពលោក-កម្ពុជា		?
60603	ក្លែង	គាំទ្រទស្សនៈកិច្ចសិក្សាដល់គ្រូទៅសាលាបានអនុវត្ត១០០%	0	លើក	0	ទស្សនៈពិភពលោក-កម្ពុជា		?

កូដឃុំ	ឃុំ/សង្កាត់	កិច្ចព្រមព្រៀងបណ្តោះអាសន្ន				អ្នកគាំទ្រ	ប្រភពថវិកា	មានក្នុង CIP មុន DIW
		ឈ្មោះគំរោង	បរិមាណ	ឯកតា	តំលៃប៉ាន់ស្មាន (ពាន់រៀល)			
60603	ក្លែង	សិក្ខាសាលាឆ្លុះបញ្ចាំងប្រចាំឆ្នាំ	0	លើក	0	ទស្សនៈពិភពលោក-កម្ពុជា		?
60603	ក្លែង	ជួសជុលអណ្តូងលូ	0	អណ្តូង	0	ទស្សនៈពិភពលោក-កម្ពុជា		?
60603	ក្លែង	ផ្តល់សំភារៈប្រើប្រាស់ដល់ក្លឹបកុមារ	0	កំប្លេ	0	ទស្សនៈពិភពលោក-កម្ពុជា		?
60603	ក្លែង	ផ្តល់ការបណ្តុះបណ្តាលដល់អ្នកស្ម័គ្រចិត្តភូមិ ធី បី អេដើម្បីធ្វើឱ្យសហគមន៍សំរាលកូនដោយសុវត្ថិភាព	0	វគ្គ	0	ទស្សនៈពិភពលោក-កម្ពុជា		?
60603	ក្លែង	សាងសង់បង្គន់អនាម័យសាលារៀន	0	បង្គន់	0	ទស្សនៈពិភពលោក-កម្ពុជា		?
60603	ក្លែង	ផ្តល់ចំរោះទឹក	0	បំពង់	0	ទស្សនៈពិភពលោក-កម្ពុជា		?
60603	ក្លែង	បណ្តុះបណ្តាលអំពីការប្រើប្រាស់ទឹកស្អាត	0	វគ្គ	0	ទស្សនៈពិភពលោក-កម្ពុជា		?
60603	ក្លែង	គាំទ្រទិវាសំអាតភូមិ	0	លើក	0	ទស្សនៈពិភពលោក-កម្ពុជា		?
60603	ក្លែង	ផ្តល់អាហារដែលមានជីវជាតិដែក	0	លើក	0	ទស្សនៈពិភពលោក-កម្ពុជា		?
ការគ្រប់គ្រងធនធានធម្មជាតិនិងបរិស្ថាន								
60603	ក្លែង	ការអប់រំផ្សព្វផ្សាយច្បាប់ព្រៃឈើ	0	វគ្គ	0	រដ្ឋបាលព្រៃឈើ	PIF	✓
60603	ក្លែង	រៀបចំសហគមន៍នេសាទ	4	ភូមិ	0	ទ្រទ្រង់ស្ត្រីខ្មែរ		?
រដ្ឋបាលនិងសន្តិសុខ								
60603	ក្លែង	គាំទ្រកិច្ចសន្យាដល់ក្រុមជីវភាព	0	លើក	0	ទស្សនៈពិភពលោក-កម្ពុជា		?
60603	ក្លែង	គាទ្រទស្សនៈកិច្ចសិក្សាដល់យុវជន និងកុមារ	0	នាក់	0	ទស្សនៈពិភពលោក-កម្ពុជា		?
60603	ក្លែង	បណ្តុះបណ្តាលទាក់ទងគ្រោះមហន្តរាយ	0	វគ្គ	0	ទស្សនៈពិភពលោក-កម្ពុជា		?

កូដឃុំ	ឃុំ/សង្កាត់	កិច្ចព្រមព្រៀងបណ្តោះអាសន្ន				អ្នកគាំទ្រ	ប្រភពថវិកា	មានក្នុង CIP មុន DIW
		ឈ្មោះគំរោង	បរិមាណ	ឯកតា	តំលៃប៉ាន់ស្មាន (ពាន់រៀល)			
យេនឌ័រ								
60603	ក្លែង	ផ្សព្វផ្សាយច្បាប់ប្រឆាំងការជួញដូរស្ត្រីនិងកុមារ	5	វគ្គ	1599	មន្ទីរសង្គមកិច្ច អតីតយុទ្ធជន និងយុវនីតិសម្បទា	PIF	✓
60603	ក្លែង	វគ្គតស៊ូមតិដល់កុមារអំពីសិទ្ធិកុមារ	0	វគ្គ	0	ទស្សនៈពិភពលោក-កម្ពុជា		?
60603	ក្លែង	ប្រារព្ធទិវាកុមារអន្តរជាតិ១មិថុនា	0	លើក	0	ទស្សនៈពិភពលោក-កម្ពុជា		?
60603	ក្លែង	ផ្សព្វផ្សាយច្បាប់ប្រឆាំងអំពើហឹង្សាក្នុងគ្រួសារ	6	វគ្គ	0	ទ្រទ្រង់ស្ត្រីខ្មែរ		✓

៩.២.៤ កិច្ចព្រមព្រៀងបណ្តោះអាសន្នសម្រាប់ឆ្នាំ២០០៩ក្នុងមួយសិក្ខាសាលាសមាហរកម្មស្រុកឆ្នាំ២០០៨សម្រាប់ ឃុំ: មានរិទ្ធ

កូដឃុំ	ឃុំ/សង្កាត់	កិច្ចព្រមព្រៀងបណ្តោះអាសន្ន				អ្នកគាំទ្រ	ប្រភពថវិកា	មានក្នុង CIP មុន DIW
		ឈ្មោះគំរោង	បរិមាណ	ឯកតា	តំលៃប៉ាន់ស្មាន (ពាន់រៀល)			
សេដ្ឋកិច្ច								
60604	មានរិទ្ធ	ផ្តល់ទុនដល់ក្រុមសន្សំ	0	ក្រុម	0	អី ជី អី		?
60604	មានរិទ្ធ	ផ្តល់ពូជបន្លែគ្រួសារ	60	កញ្ចប់	0	អង្គការជនជាតិភាគតិចសំរាប់អភិវឌ្ឍន៏សេដ្ឋកិច្ច		?
60604	មានរិទ្ធ	បណ្តុះបណ្តាលបច្ចេកទេសកសិកម្ម	5	នាក់	0	អង្គការជនជាតិភាគតិចសំរាប់អភិវឌ្ឍន៏សេដ្ឋកិច្ច		?
60604	មានរិទ្ធ	បណ្តុះបណ្តាលគណៈកម្មការឥណទាន	4	វគ្គ	0	អង្គការជនជាតិភាគតិចសំរាប់អភិវឌ្ឍន៏សេដ្ឋកិច្ច		?
60604	មានរិទ្ធ	គំរោងឥណទាន	1	ភូមិ	0	អង្គការជនជាតិភាគតិចសំរាប់អភិវឌ្ឍន៏សេដ្ឋកិច្ច		?
60604	មានរិទ្ធ	ផ្តល់ពូជស្រូវស្រែបង្ហាញ	10	គ.ក្រ	0	អង្គការជនជាតិភាគតិចសំរាប់អភិវឌ្ឍន៏សេដ្ឋកិច្ច		✓

កូដឃុំ	ឃុំ/សង្កាត់	កិច្ចព្រមព្រៀងបណ្តោះអាសន្ន				អ្នកគាំទ្រ	ប្រភពថវិកា	មានក្នុង CIP មុន DIW
		ឈ្មោះគំរោង	បរិមាណ	ឯកតា	តំលៃប៉ាន់ស្មាន (ពាន់រៀល)			
60604	មានរិទ្ធ	សំរបសំរួលពង្រឹងសមាជិកធនាគារស្រូវចាស់	0	ក្រុម	0	អង្គការជនជាតិភាគតិចសំរាប់អភិវឌ្ឍន៍សេដ្ឋកិច្ច		□
60604	មានរិទ្ធ	ដំណាំលក្ខណៈគ្រួសារ	0	គ្រួសារ	0	អី ជី អី		✓
60604	មានរិទ្ធ	ផ្តល់សំភារៈជីកំប៉ុស្តិ៍	2	ចប	0	អង្គការជនជាតិភាគតិចសំរាប់អភិវឌ្ឍន៍សេដ្ឋកិច្ច		✓
សង្គមកិច្ច								
60604	មានរិទ្ធ	ការអប់រំសុខភាពអនាម័យ	7	ភូមិ	0	មន្ទីរសុខាភិបាល		✓
60604	មានរិទ្ធ	បណ្តុះបណ្តាលឆ្មបបុរាណ	1	វគ្គ	0	អង្គការជនជាតិភាគតិចសំរាប់អភិវឌ្ឍន៍សេដ្ឋកិច្ច		□
60604	មានរិទ្ធ	បណ្តុះបណ្តាលអំពីជម្ងឺអេដស៍	1	វគ្គ	0	អង្គការជនជាតិភាគតិចសំរាប់អភិវឌ្ឍន៍សេដ្ឋកិច្ច		□
60604	មានរិទ្ធ	អប់រំសុខភាពបឋម	400	នាក់	0	អង្គការជនជាតិភាគតិចសំរាប់អភិវឌ្ឍន៍សេដ្ឋកិច្ច		□
60604	មានរិទ្ធ	ជីកអណ្តូងទឹក	0	អណ្តូង	0	អីជី អី		✓
ការគ្រប់គ្រងធនធានធម្មជាតិនិងបរិស្ថាន								
60604	មានរិទ្ធ	រៀបចំសហគមន៍នេសាទ	2	ភូមិ	0	ទ្រទ្រង់ស្ត្រីខ្មែរ		✓
យេនឌ័រ								
60604	មានរិទ្ធ	ផ្សព្វផ្សាយច្បាប់ប្រឆាំងអំពើហឹង្សាក្នុងគ្រួសារ	0	វគ្គ	0	ទ្រទ្រង់ស្ត្រីខ្មែរ		✓

៨.២.៥ កិច្ចព្រមព្រៀងបណ្តោះអាសន្នសម្រាប់ឆ្នាំ២០០៩ក្នុងមួយសិក្ខាសាលាសមាហរណកម្មស្រុកឆ្នាំ២០០៨សម្រាប់ ឃុំៈ មានជ័យ

កូដឃុំ	ឃុំ/សង្កាត់	កិច្ចព្រមព្រៀងបណ្តោះអាសន្ន				អ្នកគាំទ្រ	ប្រភពថវិកា	មានក្នុង CIP មុន DIW
		ឈ្មោះគំរោង	បរិមាណ	ឯកតា	តំលៃប៉ាន់ស្មាន (ពាន់រៀល)			
សេដ្ឋកិច្ច								
60605	មានជ័យ	បណ្តុះបណ្តាលទាក់ទងការគ្រប់គ្រង ក្រុមជីវភាព	0	វគ្គ	0	ទស្សនៈពិភពលោក-កម្ពុជា		?
60605	មានជ័យ	ចាក់វ៉ាក់សាំងការពារជំងឺសត្វ	0	ក្បាល	0	ទស្សនៈពិភពលោក-កម្ពុជា		✓
60605	មានជ័យ	ទស្សនៈកិច្ចសិក្សាក្នុងក្រុមជីវភាព	0	ក្រុម	0	ទស្សនៈពិភពលោក-កម្ពុជា		?
60605	មានជ័យ	ផ្តល់កូនត្រី	0	ក្បាល	0	ទស្សនៈពិភពលោក-កម្ពុជា		?
60605	មានជ័យ	ផ្តល់ពូជជ្រូក	0	ក្បាល	0	ទស្សនៈពិភពលោក-កម្ពុជា		?
60605	មានជ័យ	ផ្តល់ពូជមាន់	0	ក្បាល	0	ទស្សនៈពិភពលោក-កម្ពុជា		?
60605	មានជ័យ	ផ្តល់ពូជបន្លែដល់គ្រួសារ	0	គ្រួសារ	0	ទស្សនៈពិភពលោក-កម្ពុជា		?
60605	មានជ័យ	ផ្តល់ពូជសត្វចិញ្ចឹមដល់ពេទ្យសត្វភូមិ	0	ក្បាល	0	ទស្សនៈពិភពលោក-កម្ពុជា		?
60605	មានជ័យ	បណ្តុះបណ្តាលពេទ្យសត្វភូមិ	0	វគ្គ	0	ទស្សនៈពិភពលោក-កម្ពុជា		?
60605	មានជ័យ	គាំទ្រកិច្ចសន្សំដល់ក្រុមជីវភាព	0	លើក	0	ទស្សនៈពិភពលោក-កម្ពុជា		?
60605	មានជ័យ	គាំទ្រសំភារៈដល់ក្រុមជីវភាពនិងមណ្ឌលសហគមន៍អភិវឌ្ឍន៍	0	ក្រុម	0	ទស្សនៈពិភពលោក-កម្ពុជា		?
60605	មានជ័យ	ផ្តល់លូបង្ហូរទឹក	0	កន្លែង	0	ទស្សនៈពិភពលោក-កម្ពុជា		?
60605	មានជ័យ	សិក្ខាសាលាឆ្លុះបញ្ចាំងដល់ក្រុមជីវភាព	0	លើក	0	ទស្សនៈពិភពលោក-កម្ពុជា		?
60605	មានជ័យ	វគ្គបច្ចេកទេសប្រព័ន្ធកសិកម្មចំរុះ	0	វគ្គ	0	ទស្សនៈពិភពលោក-កម្ពុជា		✓
60605	មានជ័យ	វគ្គបច្ចេកទេដំណាំបន្លែចំរុះ	0	វគ្គ	0	ទស្សនៈពិភពលោក-កម្ពុជា		✓

កូដឃុំ	ឃុំ/សង្កាត់	កិច្ចព្រមព្រៀងបណ្ដោះអាសន្ន				អ្នកគាំទ្រ	ប្រភពថវិកា	មានក្នុង CIP មុន DIW
		ឈ្មោះគំរោង	បរិមាណ	ឯកតា	តំលៃប៉ាន់ស្មាន (ពាន់រៀល)			
60605	មានជ័យ	សិក្ខាសាលាឆ្លុះបញ្ចាំងដល់ ក្រុមជីវភាព	0	វគ្គ	0	ទស្សនៈពិភពលោក-កម្ពុជា		?
60605	មានជ័យ	គាំទ្រកិច្ចសន្យាដល់ក្រុមជីវភាព	0	លើក	0	ទស្សនៈពិភពលោក-កម្ពុជា		?
60605	មានជ័យ	ផ្ដល់ពូជបន្លែដល់គ្រួសារ	0	គ្រួសារ	0	ទស្សនៈពិភពលោក-កម្ពុជា		?
60605	មានជ័យ	ផ្ដល់លូបង្ហូរទឹក	0	កន្លែង	0	ទស្សនៈពិភពលោក-កម្ពុជា		?
60605	មានជ័យ	គំរោងកសាងផ្លូវលំជីស	4900	ម	0	មន្ទីរអភិវឌ្ឍន៍ជនបទ		✓
សង្គមកិច្ច								
60605	មានជ័យ	ផ្ដល់វគ្គបណ្ដុះបណ្ដាលការពារជម្ងឺគ្រុនចាញ់ និងឈាម	0	វគ្គ	0	ទស្សនៈពិភពលោក-កម្ពុជា		?
60605	មានជ័យ	ផ្ដល់សំភារៈលើកទឹកចិត្តដល់គ្រូមតេយ្យសហគមន៍	0	សាលា	0	ទស្សនៈពិភពលោក-កម្ពុជា		✓
60605	មានជ័យ	សាងសង់អណ្ដូងទឹកគ្រួសារក្រីក្រ និងសាលា	0	អណ្ដូង	0	ទស្សនៈពិភពលោក-កម្ពុជា		✓
60605	មានជ័យ	កម្មវិធីពន្យាកំណើត	11	វគ្គ	0	មន្ទីរសុខាភិបាល		✓
60605	មានជ័យ	ផ្ដល់ការចាក់វ៉ាក់សាំងដល់កុមារ	11	ភូមិ	0	មន្ទីរសុខាភិបាល		✓
60605	មានជ័យ	ជួសជុលក្លឹបសាលា	0	ថ្នាក់	0	ទស្សនៈពិភពលោក-កម្ពុជា		✓
60605	មានជ័យ	សិក្ខាសាលាឆ្លុះបញ្ចាំងប្រចាំឆ្នាំ	0	លើក	0	ទស្សនៈពិភពលោក-កម្ពុជា		?
60605	មានជ័យ	ផ្ដល់អាហារដែលមានជីវជាតិដែក	0	លើក	0	ទស្សនៈពិភពលោក-កម្ពុជា		?
60605	មានជ័យ	ផ្ដល់សំភារៈប្រើប្រាស់ដល់ក្លឹបកុមារ	0	កំប្លេ	0	ទស្សនៈពិភពលោក-កម្ពុជា		?
60605	មានជ័យ	គាំទ្រការប្រកួតកីឡាសិស្ស	0	លើក	0	ទស្សនៈពិភពលោក-កម្ពុជា		?
60605	មានជ័យ	គាទ្រទស្សនៈកិច្ចសិក្សាដល់យុវជន និងកុមារ	0	នាក់	0	ទស្សនៈពិភពលោក-កម្ពុជា		?

កូដឃុំ	ឃុំ/សង្កាត់	កិច្ចព្រមព្រៀងបណ្ដោះអាសន្ន				អ្នកគាំទ្រ	ប្រភពថវិកា	មានក្នុង CIP មុន DIW
		ឈ្មោះគំរោង	បរិមាណ	ឯកតា	តំលៃប៉ាន់ស្មាន (ពាន់រៀល)			
60605	មានជ័យ	វគ្គសំរាលកូនដោយសុវត្ថិភាព	0	កន្លែង	0	ទស្សនៈពិភពលោក-កម្ពុជា		☐
60605	មានជ័យ	គាំទ្រទស្សនៈកិច្ចសិក្សាដល់គ្រូទៅសាលាបានអនុវត្ត១០០%	0	លើក	0	ទស្សនៈពិភពលោក-កម្ពុជា		☐
60605	មានជ័យ	ផ្ដល់អាហារដែលមានជីវជាតិដែក	0	លើក	0	ទស្សនៈពិភពលោក-កម្ពុជា		☐
60605	មានជ័យ	គាំទ្រគ្រូបង្រៀនអំពីបច្ចេកទេសថ្មី	0	វគ្គ	0	ទស្សនៈពិភពលោក-កម្ពុជា		☐
60605	មានជ័យ	សាងសង់បង្គន់អនាម័យសាលារៀន	0	បង្គន់	0	ទស្សនៈពិភពលោក-កម្ពុជា		☐
60605	មានជ័យ	គាំទ្រទិវាសំអាតភូមិ	0	លើក	0	ទស្សនៈពិភពលោក-កម្ពុជា		☐
60605	មានជ័យ	បណ្ដុះបណ្ដាលអំពីការប្រើប្រាស់ទឹកស្អាត	0	វគ្គ	0	ទស្សនៈពិភពលោក-កម្ពុជា		☐
60605	មានជ័យ	សាងសង់អាគារសំរាកពេទ្យសំរាប់អ្នកជម្ងឺ	0	ខ្នង	0	ទស្សនៈពិភពលោក-កម្ពុជា		☐
60605	មានជ័យ	ផ្សព្វផ្សាយដល់សហគមន៏អំពីជម្ងឺរាគ	0	លើក	0	ទស្សនៈពិភពលោក-កម្ពុជា		☐
60605	មានជ័យ	យុទ្ធនាការអំពីជម្ងឺគ្រុនចាញ់ គ្រុនឈាមដល់មណ្ឌលសុខភាព	0	លើក	0	ទស្សនៈពិភពលោក-កម្ពុជា		☐
60605	មានជ័យ	សាងសង់កន្លែងកំសាន្តដល់សាលារៀន	0	កន្លែង	0	ទស្សនៈពិភពលោក-កម្ពុជា		☐
រដ្ឋបាលនិងសន្តិសុខ								
60605	មានជ័យ	ជួសជុលអណ្ដូងលូ	0	អណ្ដូង	0	ទស្សនៈពិភពលោក-កម្ពុជា		✓
60605	មានជ័យ	បណ្ដុះបណ្ដាលទាក់ទងគ្រោះមហន្តរាយ	0	វគ្គ	0	ទស្សនៈពិភពលោក-កម្ពុជា		☐
យេនឌ័រ								
60605	មានជ័យ	វគ្គតស៊ូមតិដល់កុមារអំពីសិទ្ធិកុមារ	0	វគ្គ	0	ទស្សនៈពិភពលោក-កម្ពុជា		☐
60605	មានជ័យ	ប្រារព្ធទិវាកុមារអន្តរជាតិ១មិថុនា	0	លើក	0	ទស្សនៈពិភពលោក-កម្ពុជា		☐

កូដឃុំ	ឃុំ/សង្កាត់	កិច្ចព្រមព្រៀងបណ្ដោះអាសន្ន				អ្នកគាំទ្រ	ប្រភពថវិកា	មានក្នុង CIP មុន DIW
		ឈ្មោះគំរោង	បរិមាណ	ឯកតា	តំលៃប៉ាន់ស្មាន (ពាន់រៀល)			
60605	មានជ័យ	ផ្សព្វផ្សាយច្បាប់ប្រឆាំងអំពើហឹង្សាក្នុងគ្រួសារ	0	វគ្គ	0	មន្ទីរវប្បធម៌និងវិចិត្រសិល្បៈ	PIF	✓

៩.២.៦ កិច្ចព្រមព្រៀងបណ្ដោះអាសន្នសម្រាប់ឆ្នាំ២០០៩ក្នុងមួយសិក្ខាសាលាសមាហរកម្មស្រុកឆ្នាំ២០០៨សម្រាប់ ឃុំៈ ដូន

កូដឃុំ	ឃុំ/សង្កាត់	កិច្ចព្រមព្រៀងបណ្ដោះអាសន្ន				អ្នកគាំទ្រ	ប្រភពថវិកា	មានក្នុង CIP មុន DIW
		ឈ្មោះគំរោង	បរិមាណ	ឯកតា	តំលៃប៉ាន់ស្មាន (ពាន់រៀល)			
សេដ្ឋកិច្ច								
60606	ដូន	ផ្តល់សំភារៈជីកំប៉ុស្តិ៍	8	ចប	0	អង្គការជនជាតិភាគតិចសំរាប់អភិវឌ្ឍន៍សេដ្ឋកិច្ច		✓
60606	ដូន	សំរបសំរួលសមាជិកធនាគារស្រូវ	6	ភូមិ	0	អង្គការជនជាតិភាគតិចសំរាប់អភិវឌ្ឍន៍សេដ្ឋកិច្ច		?
60606	ដូន	បណ្តុះបណ្តាលបច្ចេកទេសកសិកម្ម	1	វគ្គ	0	អង្គការជនជាតិភាគតិចសំរាប់អភិវឌ្ឍន៍សេដ្ឋកិច្ច		?
60606	ដូន	បណ្តុះបណ្តាលគណៈកម្មការឥណទាន	4	វគ្គ	0	អង្គការជនជាតិភាគតិចសំរាប់អភិវឌ្ឍន៍សេដ្ឋកិច្ច		?
60606	ដូន	គំរោងឥណទាន និងសន្សំ	5	ភូមិ	0	អង្គការជនជាតិភាគតិចសំរាប់អភិវឌ្ឍន៍សេដ្ឋកិច្ច		?
60606	ដូន	គំរោងកាត់បន្ថយភាពក្រីក្រ	28	នាក់	0	អង្គការជនជាតិភាគតិចសំរាប់អភិវឌ្ឍន៍សេដ្ឋកិច្ច		?
60606	ដូន	ផ្តល់ពូជបន្លែ	90	កញ្ចប់	0	អង្គការជនជាតិភាគតិចសំរាប់អភិវឌ្ឍន៍សេដ្ឋកិច្ច		✓
60606	ដូន	គំរោងកសាងផ្លូវលំដីស	1	ខ្សែ	0	ស្បៀងអាហារពិភពលោក		✓
60606	ដូន	ផ្តល់ស្រូវពូជ ស្រែបង្ហាញ	10	គ.ក្រ	0	អង្គការជនជាតិភាគតិចសំរាប់អភិវឌ្ឍន៍សេដ្ឋកិច្ច		✓
សង្គមកិច្ច								
60606	ដូន	អប់រំសុខភាពបឋម	7	ភូមិ	0	អង្គការជនជាតិភាគតិចសំរាប់អភិវឌ្ឍន៍សេដ្ឋកិច្ច		?

កូដឃុំ	ឃុំ/សង្កាត់	កិច្ចព្រមព្រៀងបណ្ដោះអាសន្ន				អ្នកគាំទ្រ	ប្រភពថវិកា	មានក្នុង CIP មុន DIW
		ឈ្មោះគំរោង	បរិមាណ	ឯកតា	តំលៃប៉ាន់ស្មាន (ពាន់រៀល)			
60606	ងន	ផ្ដល់ការចាក់វ៉ាក់សាំងដល់កុមារ	13	ភូមិ	0	មន្ទីរសុខាភិបាល		✓
60606	ងន	បណ្ដុះបណ្ដាលអំពីជម្ងឺអេដស៍	1	វគ្គ	0	អង្គការជនជាតិភាគតិចសំរាប់អភិវឌ្ឍន៍សេដ្ឋកិច្ច		?
60606	ងន	បណ្ដុះបណ្ដាលឆ្មបបុរាណ	1	វគ្គ	0	អង្គការជនជាតិភាគតិចសំរាប់អភិវឌ្ឍន៍សេដ្ឋកិច្ច		?
ការគ្រប់គ្រងធនធានធម្មជាតិនិងបរិស្ថាន								
60606	ងន	ផ្សព្វផ្សាយស្ដីពីការយល់ដឹងទូទៅនៃបរិស្ថាន និងច្បាប់បរិស្ថាន	1	ថ្ងៃ	754.4	មន្ទីរបរិស្ថាន	PIF	✓
រដ្ឋបាលនិងសន្តិសុខ								
60606	ងន	កម្មវិធីអប់រំវិមជ្ឈការឃុំ	2	វគ្គ	0	អង្គការជនជាតិភាគតិចសំរាប់អភិវឌ្ឍន៍សេដ្ឋកិច្ច		?
យេនឌ័រ								
60606	ងន	ផ្សព្វផ្សាយច្បាប់ប្រឆាំងអំពើហឹង្សាក្នុងគ្រួសារ	9	វគ្គ	3013.5	មន្ទីរសង្គមកិច្ច អតីតយុទ្ធជន និងយុវនីតិសម្បទា	PIF	✓
60606	ងន	ផ្សព្វផ្សាយទប់ស្កាត់ការរំលោភផ្លូវភេទនារីនិងកុមារ	9	វគ្គ	3013.5	មន្ទីរសង្គមកិច្ច អតីតយុទ្ធជន និងយុវនីតិសម្បទា	PIF	✓

៩.២.៧ កិច្ចព្រមព្រៀងបណ្តោះអាសន្នសម្រាប់ឆ្នាំ២០០៩ក្នុងវេទិកាផ្សព្វផ្សាយសិក្ខាសាលាសមាហរណកម្មស្រុកឆ្នាំ២០០៨សម្រាប់ ឃុំៈ សណ្តាន់

កូដឃុំ	ឃុំ/សង្កាត់	កិច្ចព្រមព្រៀងបណ្តោះអាសន្ន				អ្នកគាំទ្រ	ប្រភពថវិកា	មានក្នុង CIP មុន DIW
		ឈ្មោះគំរោង	បរិមាណ	ឯកតា	តំលៃប៉ាន់ស្មាន (ពាន់រៀល)			
សេដ្ឋកិច្ច								
60607	សណ្តាន់	គំរោងកាត់បន្ថយភាពក្រីក្រដល់ជនពិការ ស្ត្រីមេម៉ាយ	20	នាក់	4920	អង្គការជនជាតិភាគតិចសំរាប់អភិវឌ្ឍន៍សេដ្ឋកិច្ច		☐
60607	សណ្តាន់	ពង្រឹងសមាជិកធនាគារស្រូវចាស់	8	ភូមិ	0	អង្គការជនជាតិភាគតិចសំរាប់អភិវឌ្ឍន៍សេដ្ឋកិច្ច		☐
60607	សណ្តាន់	ផ្តល់សំភារៈជីកំប៉ុស៍	4	ចប	0	អង្គការជនជាតិភាគតិចសំរាប់អភិវឌ្ឍន៍សេដ្ឋកិច្ច		☐
60607	សណ្តាន់	ផ្តល់ពូជបន្លែ	65	កញ្ចប់	0	អង្គការជនជាតិភាគតិចសំរាប់អភិវឌ្ឍន៍សេដ្ឋកិច្ច		☐
60607	សណ្តាន់	បណ្តុះបណ្តាលបច្ចេកទេសកសិកម្ម	5	នាក់	0	អង្គការជនជាតិភាគតិចសំរាប់អភិវឌ្ឍន៍សេដ្ឋកិច្ច		☐
60607	សណ្តាន់	បណ្តុះបណ្តាលគណៈកម្មការឥណទាន	1	វគ្គ	0	អង្គការជនជាតិភាគតិចសំរាប់អភិវឌ្ឍន៍សេដ្ឋកិច្ច		☐
60607	សណ្តាន់	ផ្តល់ស្រូវពូជស្រែបង្កាញ	50	គ.ក្រ	0	អង្គការជំនួយអភិវឌ្ឍន៍អាត់វៃនទីស្		✓
សង្គមកិច្ច								
60607	សណ្តាន់	ផ្តល់មុងជ្រលក់ថ្នាំការពារជំងឺគ្រុនចាញ់	0	មុង	0	មន្ទីរសុខាភិបាល		✓
60607	សណ្តាន់	ផ្តល់ការចាក់វ៉ាក់សាំងដល់ស្ត្រីនិងកុមារ	13	ភូមិ	0	មន្ទីរសុខាភិបាល		✓
60607	សណ្តាន់	សេវាសុខភាពស្ត្រីមានផ្ទៃពោះ	13	វគ្គ	0	មន្ទីរសុខាភិបាល		✓
60607	សណ្តាន់	ជីកអណ្តូងទឹក	2	អណ្តូង	1640	អ៊ី ជី អ៊ី		☐
60607	សណ្តាន់	បណ្តុះបណ្តាលឆ្មបបុរាណ	1	វគ្គ	0	អង្គការជនជាតិភាគតិចសំរាប់អភិវឌ្ឍន៍សេដ្ឋកិច្ច		☐
60607	សណ្តាន់	អប់រំសុខភាពបឋម	13	ភូមិ	0	អង្គការជនជាតិភាគតិចសំរាប់អភិវឌ្ឍន៍សេដ្ឋកិច្ច		☐

កូដឃុំ	ឃុំ/សង្កាត់	កិច្ចព្រមព្រៀងបណ្ដោះអាសន្ន				អ្នកគាំទ្រ	ប្រភពថវិកា	មានក្នុង CIP មុន DIW
		ឈ្មោះគំរោង	បរិមាណ	ឯកតា	តំលៃប៉ាន់ស្មាន (ពាន់រៀល)			
60607	សណ្ដាន់	វេទិកា ស្ដីពីសុខភាពនិងអត្រាមរណៈភាពម្ដាយនិងទារក	1	ថ្ងៃ	1254.6	មន្ទីរសុខាភិបាល	PIF	✓
60607	សណ្ដាន់	បណ្ដុះបណ្ដាលអំពីជម្ងឺអេដស៍	1	វគ្គ	0	អង្គការជនជាតិភាគតិចសំរាប់អភិវឌ្ឍន៏សេដ្ឋកិច្ច		?
ការគ្រប់គ្រងធនធានធម្មជាតិនិងបរិស្ថាន								
60607	សណ្ដាន់	ការអប់រំផ្សព្វផ្សាយច្បាប់ព្រៃឈើ	0	វគ្គ	0	អី ជី អី		✓
60607	សណ្ដាន់	ផ្សព្វផ្សាយដើម្បីបង្កើត/ធ្វើនិយ័តកម្មនិងគាំទ្រសហគមន៍ព្រៃឈើ	3	សហគមន៍ព្រៃឈើ	6150	រដ្ឋបាលព្រៃឈើ	PIF	✓
រដ្ឋបាលនិងសន្តិសុខ								
60607	សណ្ដាន់	កម្មវិធីអប់រំបរិស្ថានរឹមជ្ឈការ	2	វគ្គ	0	អង្គការជនជាតិភាគតិចសំរាប់អភិវឌ្ឍន៏សេដ្ឋកិច្ច		?

៨.២.៤ កិច្ចព្រមព្រៀងបណ្ដោះអាសន្នសម្រាប់ឆ្នាំ២០០៩ក្នុងមួយសិក្ខាសាលាសមាហរកម្មស្រុកឆ្នាំ២០០៨សម្រាប់ ឃុំៈ សុចិត្រ

កូដឃុំ	ឃុំ/សង្កាត់	កិច្ចព្រមព្រៀងបណ្ដោះអាសន្ន				អ្នកគាំទ្រ	ប្រភពថវិកា	មានក្នុង CIP មុន DIW
		ឈ្មោះគំរោង	បរិមាណ	ឯកតា	តំលៃប៉ាន់ស្មាន (ពាន់រៀល)			
សង្គមកិច្ច								
60608	សុចិត្រ	ផ្ដល់ការចាក់វ៉ាក់សាំងដល់ស្ត្រីនិងកុមារ	7	ភូមិ	0	មន្ទីរសុខាភិបាល		✓

៩.២.៩ កិច្ចព្រមព្រៀងបណ្ដោះអាសន្នសម្រាប់ឆ្នាំ២០០៩ក្នុងវេទិកាសាលាសមាហរណកម្មស្រុកឆ្នាំ២០០៨សម្រាប់ ឃុំ: ទំរីង

កូដឃុំ	ឃុំ/សង្កាត់	កិច្ចព្រមព្រៀងបណ្ដោះអាសន្ន				អ្នកគាំទ្រ	ប្រភពថវិកា	មានក្នុង CIP មុន DIW
		ឈ្មោះគំរោង	បរិមាណ	ឯកតា	តំលៃប៉ាន់ស្មាន (ពាន់រៀល)			
សង្គមកិច្ច								
60609	ទំរីង	ផ្តល់មុងជ្រលកថ្នាំការពារជំងឺគ្រុនចាញ់	0	មុង	0	មន្ទីរសុខាភិបាល		✓

ប្រភព: CDPD, លទ្ធផលពិគ្រោះយោបល់បច្ចេកទេសលំអិតថ្នាក់ស្រុក ពីសិក្ខាសាលាសមាហរណកម្មថ្នាក់ស្រុក

៨.៣ លទ្ធផលគម្រោង និងតម្លៃប៉ាន់ស្មាននិងជាក់ស្តែង នៃគម្រោងមូលនិធិឃុំ ២០០៥-២០០៨ តាមបណ្តាឃុំ

ឃុំ	ប្រភេទគំរោង	ឆ្នាំ ថវិកា	លទ្ធផលគំរោង		បរិមាណ	ឯកតា	តំលៃឯកតា (លានរៀល)	
			ពិពណ៌នា	ប្រភេទ			ប៉ាន់ស្មាន	ជាក់ស្តែង
ឈើទាល	គមនាគមន៍ជនបទ	2005	ផ្លូវគ្រួសក្រហម	ធ្វើអោយប្រសើរ	0.865	គីឡូម៉ែត្រ	19.16	24.19
ឈើទាល	គមនាគមន៍ជនបទ	2005	លូកាត់ផ្លូវភ្លោះ	ថ្មី	1	កន្លែង	5.76	24.19
ឈើទាល	គមនាគមន៍ជនបទ	2006	ផ្លូវគ្រួសក្រហម	ជួសជុល	1.798	គីឡូម៉ែត្រ	34.89	34.52
ឈើទាល	គមនាគមន៍ជនបទ	2007	ផ្លូវគ្រួសក្រហម	ធ្វើអោយប្រសើរ	1.276	គីឡូម៉ែត្រ	24.97	37.51
ឈើទាល	គមនាគមន៍ជនបទ	2007	លូកាត់ផ្លូវទោល	ថ្មី	2	កន្លែង	6.80	37.51
ឈើទាល	គមនាគមន៍ជនបទ	2008	ផ្លូវគ្រួសក្រហម	ជួសជុល	0.54	គីឡូម៉ែត្រ	34.05	33.93
ដងកាំបិត	គមនាគមន៍ជនបទ	2005	លូកាត់ផ្លូវទោល	ថ្មី	2	កន្លែង	3.79	17.96
ដងកាំបិត	គមនាគមន៍ជនបទ	2005	ផ្លូវគ្រួសក្រហម	ធ្វើអោយប្រសើរ	0.69	គីឡូម៉ែត្រ	17.75	17.96
ដងកាំបិត	គមនាគមន៍ជនបទ	2006	ផ្លូវគ្រួសក្រហម	ជួសជុល	1.47	គីឡូម៉ែត្រ	25.70	25.42
ដងកាំបិត	គមនាគមន៍ជនបទ	2007		ជួសជុល	0		0	30.0146
ដងកាំបិត	គមនាគមន៍ជនបទ	2008	លូកាត់ផ្លូវទោល	ថ្មី	1	កន្លែង	4.27	56.02
ដងកាំបិត	គមនាគមន៍ជនបទ	2008	ផ្លូវគ្រួសក្រហម	ធ្វើអោយប្រសើរ	0.961	គីឡូម៉ែត្រ	51.63	56.02
ក្លែង	គមនាគមន៍ជនបទ	2005	ផ្លូវគ្រួសក្រហម	ធ្វើអោយប្រសើរ	0.7	គីឡូម៉ែត្រ	23.71	23.15
ក្លែង	គមនាគមន៍ជនបទ	2006	ផ្លូវគ្រួសក្រហម	ធ្វើអោយប្រសើរ	0.55	គីឡូម៉ែត្រ	26.20	25.90
ក្លែង	គមនាគមន៍ជនបទ	2007	ផ្លូវគ្រួសក្រហម	ធ្វើអោយប្រសើរ	0.815	គីឡូម៉ែត្រ	25.41	26.88

ឃុំ	ប្រភេទគំរោង	ឆ្នាំថវិកា	លទ្ធផលគំរោង		បរិមាណ	ឯកតា	តំលៃឯកកតា (លានរៀល)	
			ពិពណ៌នា	ប្រភេទ			ប៉ាន់ស្មាន	ជាក់ស្តែង
ក្លែង	គមនាគមន៍ជនបទ	2008	ផ្លូវគ្រួសក្រហម	ធ្វើអោយប្រសើរ	0.759	គីឡូម៉ែត្រ	29.71	29.76
មានរិទ្ធ	គមនាគមន៍ជនបទ	2005	ផ្លូវគ្រួសក្រហម	ធ្វើអោយប្រសើរ	0.79	គីឡូម៉ែត្រ	24.73	24.43
មានរិទ្ធ	គមនាគមន៍ជនបទ	2006	ផ្លូវគ្រួសក្រហម	ធ្វើអោយប្រសើរ	0.915	គីឡូម៉ែត្រ	29.54	29.36
មានរិទ្ធ	គមនាគមន៍ជនបទ	2007	លូកាត់ផ្លូវទោល	ថ្មី	1	កន្លែង	3.11	32.04
មានរិទ្ធ	គមនាគមន៍ជនបទ	2007	ផ្លូវគ្រួសក្រហម	ធ្វើអោយប្រសើរ	0.881	គីឡូម៉ែត្រ	22.75	32.04
មានរិទ្ធ	គមនាគមន៍ជនបទ	2008	ផ្លូវគ្រួសក្រហម	ធ្វើអោយប្រសើរ	0.552	គីឡូម៉ែត្រ	27.22	29.36
មានរិទ្ធ	គមនាគមន៍ជនបទ	2008	លូកាត់ផ្លូវទោល	ថ្មី	1	កន្លែង	2.17	29.36
មានជ័យ	ប្រព័ន្ធស្រោចស្រប	2005	ទំនប់ដី	ថ្មី	0.15	គីឡូម៉ែត្រ	25.73	26.89
មានជ័យ	ប្រព័ន្ធស្រោចស្រប	2005	ប្រលាយ	ថ្មី	0.36	គីឡូម៉ែត្រ	2.21	26.89
មានជ័យ	គមនាគមន៍ជនបទ	2006	ផ្លូវដី	ជួសជុល	2.58	គីឡូម៉ែត្រ	28.74	28.49
មានជ័យ	គមនាគមន៍ជនបទ	2007		ជួសជុល	0		0	29.8671
មានជ័យ	គមនាគមន៍ជនបទ	2008	ផ្លូវគ្រួសក្រហម	ធ្វើអោយប្រសើរ	0.976	គីឡូម៉ែត្រ	62.51	60.64
ងន	គមនាគមន៍ជនបទ	2005	ផ្លូវដី	ជួសជុល	0.8	គីឡូម៉ែត្រ	23.80	31.59
ងន	គមនាគមន៍ជនបទ	2005	លូកាត់ផ្លូវទោល	ថ្មី	2	កន្លែង	8.64	31.59
ងន	ប្រព័ន្ធស្រោចស្រប	2006	លូជ្រុងទោលដែលមានទ្វារទឹក	ជួសជុល	1	កន្លែង	6.32	32.71
ងន	ប្រព័ន្ធស្រោចស្រប	2006	លូទោលដែលមានទ្វារទឹក	ថ្មី	1	កន្លែង	9.68	32.71

ឃុំ	ប្រភេទគំរោង	ឆ្នាំថវិកា	លទ្ធផលគំរោង		បរិមាណ	ឯកតា	តំលៃឯកតា (លានរៀល)	
			ពិពណ៌នា	ប្រភេទ			ប៉ាន់ស្មាន	ជាក់ស្តែង
ងន	ប្រព័ន្ធស្រោចស្រប	2006	ទំនប់ដី	ថ្មី	0.75	គីឡូម៉ែត្រ	17.93	32.71
ងន	គមនាគមន៏ជនបទ	2007	ផ្លូវគ្រួសក្រហម	ធ្វើអោយប្រសើរ	0.55	គីឡូម៉ែត្រ	27.62	32.00
ងន	គមនាគមន៏ជនបទ	2007	លូកាត់ផ្លូវទោល	ថ្មី	1	កន្លែង	2.86	32.00
ងន	គមនាគមន៏ជនបទ	2008	លូកាត់ផ្លូវទោល	ថ្មី	1	កន្លែង	3.09	33.92
ងន	គមនាគមន៏ជនបទ	2008	ផ្លូវគ្រួសក្រហម	ធ្វើអោយប្រសើរ	0.56	គីឡូម៉ែត្រ	30.83	33.92
សណ្តាន់	គមនាគមន៏ជនបទ	2005	ផ្លូវគ្រួសក្រហម	ធ្វើអោយប្រសើរ	0.65	គីឡូម៉ែត្រ	23.77	29.85
សណ្តាន់	គមនាគមន៏ជនបទ	2005	លូកាត់ផ្លូវភ្លោះ	ថ្មី	1	កន្លែង	6.67	29.85
សណ្តាន់	គមនាគមន៏ជនបទ	2006	ផ្លូវគ្រួសក្រហម	ជួសជុល	1.23	គីឡូម៉ែត្រ	34.32	31.90
សណ្តាន់	គមនាគមន៏ជនបទ	2007	ផ្លូវគ្រួសក្រហម	ធ្វើអោយប្រសើរ	0.197	គីឡូម៉ែត្រ	19.44	34.40
សណ្តាន់	គមនាគមន៏ជនបទ	2007	លូកាត់ផ្លូវទោល	ថ្មី	1	កន្លែង	13.69	34.40
សណ្តាន់	គមនាគមន៏ជនបទ	2008	ផ្លូវគ្រួសក្រហម	ថ្មី	0.649	គីឡូម៉ែត្រ	29.94	34.27
សណ្តាន់	គមនាគមន៏ជនបទ	2008	លូកាត់ផ្លូវទោល	ថ្មី	1	កន្លែង	4.25	34.27
សុចិត្រ	គមនាគមន៏ជនបទ	2005	ផ្លូវដី	ជួសជុល	0.716	គីឡូម៉ែត្រ	22.20	23.01
សុចិត្រ	គមនាគមន៏ជនបទ	2006	លូកាត់ផ្លូវទោល	ថ្មី	1	កន្លែង	4.18	25.89
សុចិត្រ	គមនាគមន៏ជនបទ	2006	ផ្លូវគ្រួសក្រហម	ជួសជុល	0.63	គីឡូម៉ែត្រ	22.30	25.89
សុចិត្រ	គមនាគមន៏ជនបទ	2007		ជួសជុល	0		0	26.794

ឃុំ	ប្រភេទគំរោង	ឆ្នាំថវិកា	លទ្ធផលគំរោង		បរិមាណ	ឯកតា	តំលៃឯកតា (លានរៀល)	
			ពិពណ៌នា	ប្រភេទ			ប៉ាន់ស្មាន	ជាក់ស្តែង
សុចិត្រ	គមនាគមន៏ជនបទ	2008	ផ្លូវគ្រួសក្រហម	ធ្វើអោយប្រសើរ	1.078	គីឡូម៉ែត្រ	53.28	53.14
ទីរឹង	ផ្គត់ផ្គង់ទឹកស្អាត តំបន់ជនបទ	2005	អណ្តូងលូ	ថ្មី	13	កន្លែង	22.28	22.44
ទីរឹង	ផ្គត់ផ្គង់ទឹកស្អាត តំបន់ជនបទ	2006	អណ្តូងលូ	ថ្មី	16	កន្លែង	26.19	25.60
ទីរឹង	ផ្គត់ផ្គង់ទឹកស្អាត តំបន់ជនបទ	2007	អណ្តូងលូ	ថ្មី	15	កន្លែង	29.61	29.66
ទីរឹង	ផ្គត់ផ្គង់ទឹកស្អាត តំបន់ជនបទ	2008	អណ្តូងលូ	ថ្មី	11	កន្លែង	29.38	29.21

ប្រភព: PID

៨.៤ ការចំណាយនៃមូលនិធិឃុំសរុប តាមបណ្តាឃុំ និងវិស័យក្នុងចន្លោះ ឆ្នាំ២០០៤_២០០៨

វិស័យ	តម្លៃសរុបគិតជាលានរៀល								
	ឈើទាល	ដងកាំបិត	ក្លែង	មានរិទ្ធ	មានជ័យ	ងន	សណ្តាន់	សុចិត្រ	ទីរឹង
គមនាគមន៏ជនបទ	130.16	129.42	105.69	115.19	118.99	97.50	130.42	128.83	
ផ្គត់ផ្គង់ទឹកស្អាត តំបន់ជនបទ									106.91
ប្រព័ន្ធស្រោចស្រព					26.89	32.71			

ប្រភព: PID

៨.៤ គម្រោងមូលនិធិឃុំឆ្នាំ២០០៩ជាក់ស្តែងតាមឃុំ

ឃុំសង្កាត់	ប្រភេទគម្រោង	លទ្ធផលគម្រោង		បរិមាណ	ខ្នាត	ប្រភពថវិការ (រៀល)		
		បរិយាយ	ប្រភេទ			សរុប	ឃុំសង្កាត់	ទុនចូលរួម
ឈើទាល	គមនាគមន៍ជនបទ	ផ្លូវក្រួសក្រហម	ធ្វើអោយប្រសើរ	0.9	គ.ម	44,796,150	44,296,150	500,000
ដងកាំបិត	គមនាគមន៍ជនបទ	ផ្លូវក្រួសក្រហម	ជួសជុល	0.1	គ.ម	36,013,600	35,713,600	300,000
ដងកាំបិត	គមនាគមន៍ជនបទ	លូជ្រុងទោល ៣មx២ម	ថ្មី	1	កន្លែង	36,013,600	35,713,600	300,000
ក្លែង	គមនាគមន៍ជនបទ	ផ្លូវក្រួសក្រហម	ធ្វើអោយប្រសើរ	0.589	គ.ម	35,942,050	35,442,050	500,000
មានរិទ្ធ	គមនាគមន៍ជនបទ	ផ្លូវក្រួសក្រហម	ជួសជុល	0.785	គ.ម	40,202,900	39,802,900	400,000
មានរិទ្ធ	គមនាគមន៍ជនបទ	ផ្លូវក្រួសក្រហម	ជួសជុល	0.785	គ.ម	39,802,900	39,402,900	400,000
មានជ័យ	គមនាគមន៍ជនបទ	ផ្លូវដី	ជួសជុល	0.73	គ.ម	41,270,600	40,770,600	500,000
ងន	គមនាគមន៍ជនបទ	ផ្លូវក្រួសក្រហម	ធ្វើអោយប្រសើរ	0.75	គ.ម	44,246,500	43,746,500	500,000
ងន	គមនាគមន៍ជនបទ	លូមូលកាត់ផ្លូវទោល ០.៦ម	ថ្មី	1	កន្លែង	44,246,500	43,746,500	500,000
សណ្តាន់	គមនាគមន៍ជនបទ	ផ្លូវក្រួសក្រហម	ថ្មី	0.5	គ.ម	46,699,850	46,099,850	600,000
សណ្តាន់	គមនាគមន៍ជនបទ	លូមូលកាត់ផ្លូវភ្លោះ ១.០ម	ថ្មី	1	កន្លែង	46,699,850	46,099,850	600,000
សណ្តាន់	គមនាគមន៍ជនបទ	លូមូលកាត់ផ្លូវទោល ០.៨ម	ថ្មី	1	កន្លែង	46,699,850	46,099,850	600,000
សណ្តាន់	ប្រព័ន្ធស្រោចស្រប	ទំនប់ដី	ជួសជុល	0.17	គ.ម	21,600,000	21,600,000	0
សុចិត្រ	គមនាគមន៍ជនបទ	ផ្លូវក្រួសក្រហម	ជួសជុល	0.8	គ.ម	66,406,900	65,826,900	580,000
ទំរីង	ផ្គត់ផ្គង់ទឹកស្អាត តំបន់ជនបទ	អណ្តូងលូទូទៅ	ថ្មី	1	កន្លែង	67,648,600	67,148,600	500,000
ទំរីង	ផ្គត់ផ្គង់ទឹកស្អាត តំបន់ជនបទ	អណ្តូងលូទូទៅ	ថ្មី	2	កន្លែង	67,648,600	67,148,600	500,000
ទំរីង	ផ្គត់ផ្គង់ទឹកស្អាត តំបន់ជនបទ	លូមូលកាត់ផ្លូវទោល ០.៦ម	ថ្មី	1	កន្លែង	67,648,600	67,148,600	500,000

ឃុំសង្កាត់	ប្រភេទគម្រោង	លទ្ធផលគម្រោង		បរិមាណ	ខ្នាត	ប្រភពថវិការ (រៀល)		
		បរិយាយ	ប្រភេទ			សរុប	ឃុំសង្កាត់	ទុនចូលរួម
ទំរីង	ផ្គត់ផ្គង់ទឹកស្អាត តំបន់ជនបទ	លូមូលកាត់ផ្លូវទោល ០.៦ម	ថ្មី	2	កន្លែង	67,648,600	67,148,600	500,000
ទំរីង	ផ្គត់ផ្គង់ទឹកស្អាត តំបន់ជនបទ	អណ្តូងលូទូទៅ	ថ្មី	2	កន្លែង	67,648,600	67,148,600	500,000
ទំរីង	ផ្គត់ផ្គង់ទឹកស្អាត តំបន់ជនបទ	អណ្តូងលូទូទៅ	ថ្មី	2	កន្លែង	67,648,600	67,148,600	500,000
ទំរីង	ផ្គត់ផ្គង់ទឹកស្អាត តំបន់ជនបទ	អណ្តូងលូទូទៅ	ថ្មី	2	កន្លែង	67,648,600	67,148,600	500,000
ទំរីង	ផ្គត់ផ្គង់ទឹកស្អាត តំបន់ជនបទ	អណ្តូងលូទូទៅ	ថ្មី	2	កន្លែង	67,648,600	67,148,600	500,000

ប្រភព: PID

៩ គម្រោងថ្នាក់ស្រុក ឆ្នាំ២០០៦_២០០៩

គម្រោងផ្តួចផ្តើមថ្នាក់ស្រុកបានផ្តល់មូលនិធិដោយដានីដា និងដេហ្វីត(Danida and DFID) និងតាមរយៈ គម្រោងគាំទ្រការអភិវឌ្ឍប្រជាធិបតេយ្យតាមរយៈវិមជ្ឈការ និង វិសហមជ្ឈការ (ភី.អែស.ឌី.ឌី) PSDD (UNDP, DFID and SIDA).

ការផ្តល់មូលនិធិសម្រាប់ឆ្នាំ ២០០៦-២០០៨

រវាងឆ្នាំ ២០០៦ និង២០០៨ មាន១៤ខេត្តផ្តល់មូលនិធិដោយ PSDD និង១០ ខេត្តទៀត ផ្តល់មូលនិធិដោយដានីដា និងដេហ្វីត (Danida and DFID). ។ បញ្ជីឈ្មោះខេត្ត និងអ្នកដែលផ្តល់មូលនិធិមានដូចខាងក្រោម :

ដានីដា និងដេហ្វីត (Danida and DFID) បានផ្តល់មូលនិធិសម្រាប់ គម្រោងសាកល្បងពង្រឹងសមត្ថភាពថ្នាក់ស្រុក(DIPs):

កំពង់ចាម	កំពង់ស្ពឺ	កោះកុង	ក្រចេះ	មណ្ឌលគិរី
ពោធិសាត់	រតនៈគិរី	សៀមរាប	ព្រះសីហនុ	កែប

PSDD បានផ្តល់មូលនិធិសម្រាប់ គម្រោងសាកល្បងពង្រឹងសមត្ថភាពថ្នាក់ស្រុក(DIPs):

មន្ទាយមានជ័យ	បាត់ដំបង	កំពង់ឆ្នាំង	កណ្តាល	ភ្នំពេញ
ព្រៃវែង	ស្វាយរៀង	តាកែវ	កំពង់ធំ	ព្រះវិហារ
ស្ទឹងត្រែង	កំពត	ឧត្តមានជ័យ	ប៉ៃលិន	

ការផ្តល់មូលនិធិសម្រាប់ឆ្នាំ ២០០៩

ក្នុងឆ្នាំ២០០៩ មានការផ្លាស់ប្រែមួយទៅនឹងខេត្តមួយចំនួនដែលបានផ្តល់មូលនិធិដោយចរន្តពីរ ។ ដានីដា និងដេហ្វីត (Danida and DFID) នៅផ្តល់មូលនិធិដល់ ១០ខេត្ត ដូចមុន ដដែល ពួកគេបានផ្តល់មូលនិធិ ៣ឆ្នាំកន្លងមក ប៉ុន្តែបានបន្ថែម២ខេត្តទៀតគឺ ខេត្តកំពង់ធំ និងខេត្តកំពត ។ ក្នុងឆ្នាំ២០០៩នេះ PSDD បានផ្តល់មូលនិធិសម្រាប់ ១២ខេត្ត និងដានីដា និងដេហ្វីត (Danida and DFID) ផ្តល់មូលនិធិសម្រាប់ ១២ខេត្ត ។

៩.១ គម្រោងហេដ្ឋារចនាសម្ព័ន្ធផ្តួចផ្តើមនៅស្រុក ឆ្នាំ២០០៦_២០០៩

៩.១.១ គម្រោងហេដ្ឋារចនាសម្ព័ន្ធផ្តួចផ្តើមថ្នាក់ស្រុកក្នុងឆ្នាំ២០០៦-២០០៨

គ្មានគំរោងថ្នាក់ស្រុកផ្នែកហេដ្ឋារចនាសម្ព័ន្ធអនុវត្តនៅស្រុកនេះក្នុងឆ្នាំ២០០៦-២០០៨ ទេ

៩.១.២ គម្រោងហេដ្ឋារចនាសម្ព័ន្ធផ្តួចផ្តើមថ្នាក់ស្រុកក្នុងឆ្នាំ២០០៩

គ្មានគំរោងថ្នាក់ស្រុកផ្នែកហេដ្ឋារចនាសម្ព័ន្ធអនុវត្តនៅស្រុកនេះក្នុងឆ្នាំ២០០៩ ទេ

៩.២ គម្រោងសេវាកម្មផ្តួចផ្តើមនៅស្រុក ឆ្នាំ២០០៦_២០០៩

៩.២.១ គម្រោងសេវាកម្មផ្តួចផ្តើមថ្នាក់ស្រុកក្នុងឆ្នាំ២០០៦-២០០៨

គ្មានគំរោងថ្នាក់ស្រុកផ្នែកសេវាកម្មអនុវត្តនៅស្រុកនេះក្នុងឆ្នាំ២០០៦-២០០៨ ទេ

៩.២.២ គម្រោងសេវាកម្មផ្តួចផ្តើមថ្នាក់ស្រុកក្នុងឆ្នាំ២០០៩

ឈ្មោះគម្រោង	វិស័យ	ភ្នាក់ងារអនុវត្ត	ថវិកា	លទ្ធផល/សមត្ថភាពគម្រោង	ចំនួនអ្នកទទួលផល		លទ្ធផលសំរេច	កត់សំគាល់បញ្ហានៃលទ្ធផលសម្រេច
					សរុប	ស្រី		
បណ្តុះបណ្តាលនិងធ្វើបង្ហាញជីកំប៉ុស្តិ៍ និងផលិតកម្មស្រូវ	កសិកម្ម	កសិកម្មស្រុក	$1,486.50	៤២ វគ្គ និង ពូជ ១៤៤០ គ.ក្រ	1,080	648	60%	កិច្ចសន្យាបានចុះហត្ថលេខាថ្ងៃទី១២ ខែមិនា និងចាប់ផ្តើមអនុវត្ត
បណ្តុះបណ្តាលអំពីដំណាំកសិកម្មចំរុះ និងផ្តល់ពូជ	កសិកម្ម	កសិកម្មស្រុក	$1,492.50	២៤ វគ្គ	1,080	648	20%	បញ្ចប់ការជ្រើសរើសកសិករ និងបង្កើតក្រុម ។ ការបណ្តុះបណ្តាលចាប់ផ្តើម សប្តាហ៍ទី២ នៃខែកក្កដា
បណ្តុះបណ្តាលបច្ចេកទេសចិញ្ចឹមត្រី និងផ្តល់ត្រីមេពូជ	កសិកម្ម	កសិកម្មស្រុក	$1,075.00	១២ វគ្គ និង ៦០០០ កូនត្រី	300	180	20%	បញ្ចប់ការជ្រើសរើសកសិករ និងបង្កើតក្រុម ។ ការបណ្តុះបណ្តាលចាប់ផ្តើម សប្តាហ៍ទី៣ នៃខែកក្កដា
បណ្តុះបណ្តាលនិងបង្ហាញអំពីចិញ្ចឹមមាន់	កសិកម្ម	កសិកម្មស្រុក	$1,159.00	២៧ វគ្គ	900	540	20%	បញ្ចប់ការជ្រើសរើសកសិករ និងបង្កើតក្រុម ។ ការបណ្តុះបណ្តាលចាប់ផ្តើម សប្តាហ៍ទី៤ នៃខែកក្កដា
បណ្តុះបណ្តាលអំពីការចិញ្ចឹមជ្រូក	កសិកម្ម	កសិកម្មស្រុក	$1,547.00	៧ វគ្គ	210	126	20%	បញ្ចប់ការជ្រើសរើសកសិករ និងបង្កើតក្រុម ។ ការបណ្តុះបណ្តាលនឹងចាប់ផ្តើម

៩.៣ គម្រោងអន្តរឃុំក្នុងឆ្នាំ២០០៨និងឆ្នាំ២០០៩

៩.៣.១ គម្រោងអន្តរឃុំ ក្នុងឆ្នាំ២០០៨

គ្មានគម្រោងអន្តរឃុំក្នុងស្រុកនេះ នៅពេលនេះក្នុងឆ្នាំ២០០៨ទេ ។

ប្រភព: ICC

៩.៣.២ គម្រោងអន្តរឃុំ ក្នុងឆ្នាំ២០០៩

គ្មានគម្រោងអន្តរឃុំក្នុងស្រុកនេះ នៅពេលនេះក្នុងឆ្នាំ២០០៩ទេ ។

ប្រភព: ICC

៩.៤ គម្រោងផ្សេងៗ ឆ្នាំ២០០៨ និងឆ្នាំ២០០៩

៩.៤.១ គម្រោងកាត់បន្ថយភាពក្រីក្រនៅតំបន់ជនបទ RPRP

គ្មានគម្រោង RPRP អនុវត្តនៅក្នុងស្រុក ក្រុង ឬខេត្តនេះទេ ។ គម្រោងនេះត្រូវបានអនុវត្តតែក្នុងខេត្តស្វាយរៀង និងខេត្តព្រៃវែងប៉ុណ្ណោះ ។

៩.៤.១.១ គំម្រោង RPRP ឆ្នាំ២០០៦-២០០៨

គ្មានគម្រោងកាត់បន្ថយភាពក្រីក្រនៅជនបទក្នុងស្រុកនេះទេ ។

៩.៤.១.២ គំម្រោង RPRP ឆ្នាំ២០០៩

គ្មានគម្រោងកាត់បន្ថយភាពក្រីក្រនៅជនបទក្នុងស្រុកនេះទេ ។

៩.៤.៤ គម្រោងសិទ្ធកុមារ

៩.៤.៤.១ គម្រោងសិទ្ធកុមារ២០០៧

ស្រុក	ចំនួនឃុំ	ចំនួនភូមិ	ការចំណាយប្រតិបត្តិការ គ.ក.ន.ក	ព្រឹត្តការណ៍អន្តរជាតិ	មតេយ្យសហគមន៍		សេវាសង្គម	ចំណាយសរុប
					ចំនួនគ្រូ	ថវិកា		
បារាយណ៍	18	181	$7,956	$1,800	69	$4,658	0	**$14,414**
កំពង់ស្វាយ	9	82	$3,732	$900	79	$5,333	0	**$9,965**
ស្ទឹងសែន	11	55	$3,694	$1,100	15	$1,013	0	**$5,807**
ប្រាសាទសំបូរ	5	66	$1,985	$500	0	$0	0	**$2,485**
សន្ទុក	9	72	$3,329	$900	13	$878	0	**$5,107**
សរុប	**52**	**456**	**$20,696**	**$5,200**	**176**	**$11,881**	**0**	**$37,778**

៩.៤.៤.២ គម្រោងសិទ្ធកុមារ២០០៨

ស្រុក	ឃុំ	ប្រាក់លើកទឹកចិត្ត ប្រចាំខែ សម្រាប់គ្រូ មតេយ្យសហគមន៍	ប្រជុំប្រចាំខែ គ.ក.ន.ក ថ្នាក់ឃុំ	ប្រជុំប្រចាត្រីមាស គ.ក.ន.ក	ត្រួតពិនិត្យសកម្មភាព ថ្នាក់មតេយ្យសហគមន៍ អំពើហឹង្សា ការចុះឈ្មោះ និងថ្នាំបង្ការ	ត្រួតពិនិត្យ សកម្មភាពទឹកស្អាត និងអនាម័យ	បេសកកម្ម ទៅខេត្ត	គាំទ្រការ ចំណាយ ប្រតិបត្តិស ម្រាប់ គ.ក.ន.ក	ការរៀបចំទិវា អន្តរជាតិ ពាក់ព័ន្ធស្ត្រី និងកុមារ	សាងសង់ សាលាមតេយ្យ សហគមន៍ (៤ថ្នាក់)	សរុប
កំពង់ស្វាយ	កំពង់ស្វាយ	$540	$24	$36	$180	$0	$10	$90	$30	$2,000	**$2,910**
	ទីពោង	$541	$48	$40	$288	$0	$20	$144	$60	$0	**$1,141**
	សាន់គ	$405	$24	$40	$180	$135	$10	$90	$30	$0	**$914**
	ត្បែង	$1,080	$24	$42	$180	$0	$10	$90	$30	$2,000	**$3,456**
	ត្រពាំងឫស្សី	$1,215	$24	$46	$180	$135	$10	$90	$30	$2,000	**$3,730**
សរុប	5	**$3,781**	**$144**	**$204**	**$1,008**	**$270**	**$60**	**$504**	**$180**	**$6,000**	**$12,151**

៩.៤.៤.៣ គម្រោងសិទ្ធកុមារ២០០៩

ស្រុក	ចំនួនឃុំសង្កាត់	ចំណាយប្រតិបត្តិ	មត្តេយ្យសហគមន៍		បឋម សិក្សា	សហគមន៍ដឹកនាំ អនុវត្តន៍អនាម័យទាំងស្រុង		យុវជនសហគមន៍	ការអន្តរាគមន៍សុខាភិបាល	ការធ្វើផែនទីសេវាសង្គម	ថវិកាមិនកំណត់	សរុប
			បុរេប្រទាន	ការត្រួតពិនិត្យនិងវាយតំលៃ	ការត្រួតពិនិត្យនិងវាយតំលៃ	ប្រជុំប្រចាំខែ	ការត្រួតពិនិត្យនិងវាយតំលៃ	ប្រជុំប្រចាំខែ				
បារាយណ៍	18	$3,894	$4,320	$756	$486	$3,150	$1,512	$759	$1,400	$437	$1,000	**$17,714**
សន្ទុក	9	$1,978	$878	$216	$0	$1,330	$576	$385	$400	$0	$0	**$5,763**
កំពង់ស្វាយ	9	$2,304	$4,523	$792	$180	$0	$0	$803	$400	$0	$0	**$9,002**
ប្រាសាទសំបូរ	5	$1,210	$473	$72	$0	$0	$0	$198	$600	$0	$0	**$2,553**
ស្ទឹងសែន	11	$2,222	$1,148	$216	$54	$390	$360	$396	$1,200	$182	$1,000	**$7,168**
ស្ទោង	13	$3,248	$0	$0	$0	$0	$0	$0	$1,000	$0	$0	**$4,248**
ប្រាសាទបល្ល័ង្គ	7	$1,658	$540	$72	$0	$0	$0	$0	$400	$0	$0	**$2,670**
សណ្ដាន់	9	$2,142	$0	$0	$0	$0	$0	$0	$400	$0	$0	**$2,542**
សរុប	**81**	**$18,656**	**$11,882**	**$2,124**	**$720**	**$4,870**	**$2,448**	**$2,541**	**$5,800**	**$619**	**$2,000**	**$51,660**
យថាហេតុ												**1,940.00**
សរុបរង						**4,870.00**	**2,448.00**					**7,318.00**
គម្រោង ១		**18,656.00**	**11,882.00**	**2,124.00**	**720.00**			**2,541.00**	**5,800.00**	**619.00**	**2,000.00**	**44,342.00**
ថវិកាសរុបរួម												**53,600.00**

ផ្នែក ឃ : សេវាកម្មនិងអង្គភាព/ស្ថាប័ននានា

១០ ហេដ្ឋារចនាសម្ព័ន្ធ

១០.១ ប្រវែង និងការចំណាយលើ ផ្លូវ ក្នុងឆ្នាំ២០០៨ តាមបណ្តាស្រុក_ក្រុង

ផ្លូវ	KPT	បារាយណ៍	កំពង់ស្វាយ	ស្ទឹងសែន	ប្រាសាទបល្ល័ង្គ	ប្រាសាទសំបូរ	សណ្តាន់	សន្ទុក	ស្ទោង
ប្រវែងផ្លូវដែលបានកសាងរួចនៅក្នុងស្រុក (គ.ម)	**1,279**	325,017	109,384	106,003	83,794	96,464	275,702	186,979	95,904
ប្រវែងផ្លូវដែលមិនទាន់បានកសាងរួចនៅក្នុងស្រុក (គ.ម)	**818**	79,604	202,973	64,240	90,303	153,095	65,976	59,387	102,085
ចំនួនថវិកាដែលចំណាយក្នុងការកសាងផ្លូវក្នុងឆ្នាំ២០០៨ ($)	**n/a**	n/a	n/a	0	n/a	n/a	n/a	n/a	n/a
ចំនួនថវិកាដែលចំណាយក្នុងការជួសជុលនិងស្តារផ្លូវឡើងវិញ ក្នុងឆ្នាំ២០០៨ ($)	**37,038**	n/a	n/a	37,038	n/a	n/a	n/a	n/a	n/a

សម្គាល់ ១ : សូមកត់សម្គាល់ថា ទិន្នន័យនេះ មិនចាំបាច់ពេញលេញឬត្រឹមត្រូវពេកទេ។ ទិន្នន័យនេះ ស្រង់បានមកពីការិយាល័យឬមន្ទីរជំនាញ នៅថ្នាក់ខេត្តនិងស្រុក ដែលបានប្រើប្រាស់ទំរង់តារាង និងរបៀប កត់ត្រាតាមប្រព័ន្ធផ្សេងៗពីគ្នា ដែលជួនកាលពុំបានពេញលេញ ឬនៅទីកន្លែងខ្លះ មិនមានបំណងចែករំលែកទិន្នន័យទាំងនេះផង។

សម្គាល់២ : សូមកត់សម្គាល់ថា ទិន្នន័យនេះ មិនពេញលេញ ដោយសារតែកត្តាមួយចំនួន ដូចជា ចំនួនសាងសង់ ការជួសជុល និងស្តារឡើងវិញ ដែលបានកត់ត្រា ថវិកាដែលផ្តល់ដោយរដ្ឋាភិបាលប៉ុណ្ណោះ និងមិនមានកត់ត្រាថវិការួមចំណែករបស់ភាគីផ្សេងៗទៀតឡើយ។

១០.២ ការចំណាយលើប្រព័ន្ធស្រោចស្រពតាមខ្នាត ក្នុងឆ្នាំ២០០៨ តាមបណ្តាស្រុក_ក្រុង

ធារាសាស្ត្រ	KPT	បារាយណ៍	កំពង់ស្វាយ	ស្ទឹងសែន	ប្រាសាទបល្ល័ង្គ	ប្រាសាទសំបូរ	សណ្តាន់	សន្ទុក	ស្ទោង
ចំនួនប្រព័ន្ធធារាសាស្ត្រដែលដំណើរការនៅក្នុងឆ្នាំ២០០៨	**3**	1	0	0	0	0	0	1	1
ចំនួនដីស្រែគិតជាហិចតា ដែលបានស្រោចស្រពនៅរដូវប្រាំងក្នុងឆ្នាំ២០០៨	**18,200**	1,228	3,296	702	265	876	425	424	10,985
ចំនួនថវិកាដែលបានចំណាយក្នុងការសាងសង់ប្រព័ន្ធធារាសាស្ត្រក្នុងឆ្នាំ២០០៨ ($)	**3,024,750**	3,000,000	n/a	24,750	n/a	n/a	n/a	n/a	n/a
ចំនួនថវិកាដែលបានចំណាយក្នុងការជួសជុលប្រព័ន្ធធារាសាស្ត្រក្នុងឆ្នាំ២០០៨ ($)	**24,950**	n/a	n/a	n/a	n/a	n/a	n/a	n/a	24,950
ចំនួនថវិកាដែលបានចំណាយក្នុងការថែទាំនិងដំណើរការប្រព័ន្ធធារាសាស្ត្រក្នុងឆ្នាំ២០០៨ ($)	**n/a**	n/a	n/a	n/a	n/a	n/a	n/a	n/a	n/a

សម្គាល់ ១ : សូមកត់សម្គាល់ថា ទិន្នន័យនេះ មិនចាំបាច់ពេញលេញឬត្រឹមត្រូវពេកទេ។ ទិន្នន័យនេះ ស្រង់បានមកពីការិយាល័យឬមន្ទីរជំនាញ នៅថ្នាក់ខេត្តនិងស្រុក ដែលបានប្រើប្រាស់ទំរង់តារាង និងរបៀប កត់ត្រាតាមប្រព័ន្ធផ្សេងៗពីគ្នា ដែលជួនកាលពុំបានពេញលេញ ឬនៅទីកន្លែងខ្លះ មិនមានបំណងចែករំលែកទិន្នន័យទាំងនេះផង។

សម្គាល់២ : សូមកត់សម្គាល់ថា ទិន្នន័យនេះ មិនពេញលេញ ដោយសារតែទិន្នន័យនេះ មានបង្ហាញជូនដែលព័ត៌មានថវិកាផ្តល់ដោយការិយាល័យនិងមន្ទីរជំនាញប៉ុណ្ណោះ ដោយមិនបានបូកបញ្ចូលនូវព័ត៌មាន ថវិកាដែលចូលរួមចំណែកដោយកសិករ ឬភាគីផ្សេងៗឡើយ។

១០.៣ ការផ្គត់ផ្គង់ថាមពល ក្នុងឆ្នាំ២០០៨ តាមស្រុក_ក្រុង

អគ្គីសនី	KPT	បារាយណ៍	កំពង់ស្វាយ	ស្ទឹងសែន	ប្រាសាទបល្ល័ង្គ	ប្រាសាទសំបូរ	សណ្តាន់	សន្ទុក	ស្ទោង
ចំនួនបណ្តាញអគ្គីសនីដែលបានតភ្ជាប់ជាមួយគ្រួសារនិមួយៗ	**11,659**	3,715	192	4,541	171	148	509	1,217	1,166
ចំនួនបណ្តាញអគ្គីសនីដែលបានតភ្ជាប់ជាមួយអង្គការ ក្រុមហ៊ុន ភ្នាក់ងារផ្សេងៗ	**n/a**	n/a	n/a	n/a	n/a	n/a	n/a	n/a	n/a
ចំនួនសរុបថាមពលអគ្គីសនី គិតជាគីឡូវ៉ាត់ម៉ោង ដែលបានប្រើប្រាស់ ក្នុងខែចុងក្រោយឆ្នាំ២០០៨	**3,189,000**	1,304,000	20,000	1,600,000	20,000	20,000	60,000	40,000	125,000
ចំនួនសរុបថាមពលអគ្គីសនី គិតជាគីឡូវ៉ាត់ម៉ោង ដែលបានប្រមូលពីអ្នកប្រើប្រាស់ ក្នុងឆ្នាំ២០០៨	**n/a**	n/a	n/a	n/a	n/a	n/a	n/a	n/a	n/a
ចំនួនថាមពលអគ្គីសនី គិតជាគីឡូវ៉ាត់ម៉ោង ក្នុងម្នាក់ ក្នុងឆ្នាំ២០០៨	**24**	n/a	n/a	n/a	n/a	n/a	n/a	n/a	n/a

សម្គាល់ ១ : សូមកត់សម្គាល់ថា ទិន្នន័យនេះ មិនចាំបាច់ពេញលេញឬត្រឹមត្រូវពេកទេ។ ទិន្នន័យនេះ ស្រង់បានមកពីការិយាល័យឬមន្ទីរជំនាញ នៅថ្នាក់ខេត្តនិងស្រុក ដែលបានប្រើប្រាស់ទំរង់តារាង និងរបៀប កត់ត្រាតាមប្រព័ន្ធផ្សេងៗពីគ្នា ដែលជួនកាលពុំបានពេញលេញ ឬនៅទីកន្លែងខ្លះ មិនមានបំណងចែករំលែកទិន្នន័យទាំងនេះផង។

សម្គាល់ ២ : សូមកត់សម្គាល់ថា ទិន្នន័យនេះ បានកត់ត្រាតែតួលេខផ្តល់ដោយក្រុមហ៊ុនអគ្គីសនី ហើយមិនបានបញ្ចូលថាមពលអគ្គីសនីផលិតជាលក្ខណៈគ្រួសារ ឬប្រើអាគុយឡើយ (សម្រាប់ព័ត៌មានបន្ថែម សូមអានផ្នែកខ ស្ថានភាពទូទៅ ផ្នែកទី១ ព័ត៌មានទូទៅ តារាងទី១.៣.១ និងក្រាភិច ១.៣.៤)

សម្គាល់ ៣ : សូមកត់សម្គាល់ថា នៅខេត្តភាគច្រើន ទិន្នន័យនេះ គឺគិតតែចំពោះបណ្តាញអគ្គីសនីនៅទីរួមខេត្តប៉ុណ្ណោះ។

សម្គាល់ ៤ : សូមកត់សម្គាល់ថា កម្រិតប្រើប្រាស់ក្នុងម្នាក់ គណនាដោយយកចំនួនសរុបនៃថាមពលអគ្គីសនី ផលិតបានក្នុងឆ្នាំ២០០៨ ចែកនិងចំនួនប្រជាជនរស់នៅក្នុងស្រុកនិមួយៗ គិតតាមស្ថិតិប្រជាជន ឆ្នាំ ២០០៨ ដែរ (ចំពោះថ្នាក់ខេត្តវិញ ការគណនា គឺគិតធៀបជាមួយប្រជាជនដែលរស់នៅក្នុងខេត្ត)។

១១ សម្ភារៈបរិក្ខារសុខាភិបាល

សូមកត់សម្គាល់ថា ព្រំប្រទល់តំបន់គ្រប់ដណ្តប់មន្ទីរពេទ្យស្រុកប្រតិបត្តិ (ក្នុងវិស័យសុខាភិបាល) គឺខុសគ្នាពីព្រំប្រទល់រដ្ឋបាលរបស់ស្រុកនិមួយៗ។ ហេតុនេះ ទិន្នន័យដែលផ្តល់ជូនតទៅនេះ គឺសំដៅចំពោះសម្ភារៈបរិក្ខារ បុគ្គលិក អង្គការក្រៅរដ្ឋាភិបាល...។ល។ ក្នុងព្រំដែនប្រតិបត្តិរបស់មន្ទីរពេទស្រុកប្រតិបត្តិនៅក្នុងខេត្ត មិនមែនសំដៅព្រំប្រទល់រដ្ឋបាលស្រុកឡើយ។

១១.១ សម្ភារៈបរិក្ខារសុខាភិបាលក្នុងខេត្ត តាមបណ្តាស្រុកប្រតិបត្តិ

កំពង់ធំ	ស្រុកប្រតិបត្តិ	បន្ទីរពេទ្យបង្អែក	មណ្ឌលសុខភាព	ប៉ុស្តិ៍សុខភាព
បារាយណ៍ និង សន្ទុក	1	1	19	
កំពង់ធំ	1	1	21	
ស្ទោង	1		10	
សរុប	3	2	50	0

១១.២ សម្ភារៈបរិក្ខារ និងបុគ្គលិកសុខាភិបាល នៅថ្នាក់ស្រុកប្រតិបត្តិ

តារាងនេះបង្ហាញពីសម្ភារៈបរិក្ខារសុខាភិបាល បុគ្គលិក និងសម្ភារៈបរិក្ខារសុខាភិបាលគ្របដណ្តប់ក្នុងស្រុកប្រតិបត្តិនីមួយៗ ។

ល.រ	ឈ្មោះទីកន្លែង	ប្រភេទ	ចំ.ថ្នាក់	វេជ្ជបណ្ឌិត	គ្រូពេទ្យ	គិលានុ.មធ្យម	គិលានុ.បឋម	ពេទ្យឆ្មបមធ្យម	ពេទ្យឆ្មបបឋម	ផ្សេងៗ	ឃុំគ្របដណ្តប់	ភូមិគ្របដណ្តប់	ស្ថិតិប្រជ ០៤.០៥
បារាយណ៍_សន្ទុក													
1	បល្ល័ង្គ	មណ្ឌលសុខភាព	ក.ស.អប្ប	0	0	1	0	1	2	2	1	12	17,075
2	បារាយណ៍	មណ្ឌលសុខភាព	ក.ស.អប្ប	0	0	1	2	0	3	1	1	12	13,595
3	បឹង	មណ្ឌលសុខភាព	ក.ស.អប្ប	0	0	0	2	0	1	4	1	5	8,945
4	ចើងដើង	មណ្ឌលសុខភាព	ក.ស.អប្ប	0	0	0	3	1	2	1	1	10	10,972

ល.រ	ឈ្មោះទីកន្លែង	ប្រភេទ	ចំ.ថ្នាក់	វេជ្ជបណ្ឌិត	គ្រូពេទ្យ	គិលានុ. មធ្យម	គិលានុ. បឋម	ពេទ្យឆ្មបមធ្យម	ពេទ្យឆ្មបបឋម	ផ្សេងៗ	ឃុំគ្របដណ្តប់	ភូមិគ្របដណ្តប់	ស្ថិតិប្រជ ០៤.០៥
5	ឈូកខ្សាច់	មណ្ឌលសុខភាព	ក.ស.អប្ប	0	0	1	0	0	1	3	1	14	14,294
6	ចុងដូង	មណ្ឌលសុខភាព	ក.ស.អប្ប	0	0	2	0	1	1	1	1	8	11,936
7	កំពង់ថ្ម	មណ្ឌលសុខភាព	ក.ស.អប្ប	0	0	1	0	1	1	3	1	10	7,819
8	ក្រវ៉ា	មណ្ឌលសុខភាព	ក.ស.អប្ប	0	0	1	2	0	5	1	5	24	22,810
9	គ្រើល	មណ្ឌលសុខភាព	ក.ស.អប្ប	1	0	0	4	0	1	0	2	16	12,664
10	ល្អក់	មណ្ឌលសុខភាព	ក.ស.អប្ប	0	0	0	2	0	2	1	3	13	9,886
11	ប្រាសាទ	មណ្ឌលសុខភាព	ក.ស.អប្ប	0	0	2	1	0	1	1	1	10	9,367
12	ប្រាតង	មណ្ឌលសុខភាព	ក.ស.អប្ប	0	0	0	1	0	3	1	3	15	11,438
13	ស្រះបន្ទាយ	មណ្ឌលសុខភាព	ក.ស.អប្ប	1	0	2	0	2	0	1	1	8	9,384
14	ស្រឡៅ	មណ្ឌលសុខភាព	ក.ស.អប្ប	1	0	0	2	0	0	0	2	18	13,711
15	តាំងគោគ	មណ្ឌលសុខភាព	ក.ស.អប្ប	1	0	2	1	1	2	1	2	15	15,242
16	តាំងក្រសាំង	អតីតមន្ទីរពេទ្យស្រុក	ស.បង្គ្រប់ ក.ស.អប្ប	1	0	3	4	4	4	10	2	14	17,775
17	ទីពោ	មណ្ឌលសុខភាព	ក.ស.អប្ប	0	0	2	2	0	1	0	1	11	7,700
18	ត្នោតជុំ	មណ្ឌលសុខភាព	ក.ស.អប្ប	0	0	1	5	0	1	1	2	12	10,573
			សរុប	**5**	**0**	**19**	**31**	**11**	**31**	**32**	**31**	**227**	**225,186**

ល.រ	ឈ្មោះទីកន្លែង	ប្រភេទ	ចំ.ថ្នាក់	វេជ្ជបណ្ឌិត	គ្រូពេទ្យ	គិលានុ.មធ្យម	គិលានុ.បឋម	ពេទ្យឆ្មបមធ្យម	ពេទ្យឆ្មបបឋម	ផ្សេងៗ	ឃុំគ្របដណ្តប់	ភូមិគ្របដណ្តប់	ស្ថិតិប្រជ ០៤.០៥
កំពង់ធំ													
1	ត្រាល	មណ្ឌលសុខភាព	ក.ស.អប្ប	0	0	1	2	1	1	1	1	18	13,929
2	អាចារ្យលាក់	មណ្ឌលសុខភាព	ក.ស.អប្ប	0	1	3	0	1	1	0	3	6	15,463
3	ជ័យ	មណ្ឌលសុខភាព	ក.ស.អប្ប	0	0	1	2	0	1	4	3	15	10,225
4	ឈើទាល	មណ្ឌលសុខភាព	ក.ស.អប្ប	0	0	1	3	0	2	2	2	22	14,689
5	ឈូក	មណ្ឌលសុខភាព	ក.ស.អប្ប	0	0	1	2	0	3	2	2	24	13,038
6	ដីរដាន់ខ្លា	មណ្ឌលសុខភាព	ក.ស.អប្ប	0	0	2	3	1	1	0	2	6	12,916
7	ដីរស្លាប់	មណ្ឌលសុខភាព	ក.ស.អប្ប	0	0	0	2	0	2	2	3	13	10,380
8	កកោះ	មណ្ឌលសុខភាព	ក.ស.អប្ប	0	0	0	4	0	1	2	1	10	10,574
9	កំពង់គោ	មណ្ឌលសុខភាព	ក.ស.អប្ប	0	0	0	5	1	0	1	2	8	9,392
10	កំពង់ស្វាយ	មណ្ឌលសុខភាព	ក.ស.អប្ប	0	0	1	2	0	1	2	1	10	12,227
11	កំពង់ធំ	មណ្ឌលសុខភាព	ក.ស.អប្ប	0	2	2	3	2	3	0	1	4	2,476
12	គោគងន	មណ្ឌលសុខភាព	ក.ស.អប្ប	0	0	3	0	1	2	2	3	11	11,205
13	មានជ័យ	មណ្ឌលសុខភាព	ក.ស.អប្ប	0	0	1	6	0	3	2	4	37	17,761
14	ព្រៃគុយ	មណ្ឌលសុខភាព	ក.ស.អប្ប	0	0	1	3	0	1	1	3	11	9,332
15	ព្រៃប្រស់	អតីតមន្ទីរពេទ្យស្រុក	ស.បង្គ្រប់	0	0	1	6	0	3	3	2	19	16,869

ល.រ	ឈ្មោះទីកន្លែង	ប្រភេទ	ចំ.ថ្នាក់	វេជ្ជបណ្ឌិត	គ្រូពេទ្យ	គិលានុ.មធ្យម	គិលានុ.បឋម	ពេទ្យឆ្មបមធ្យម	ពេទ្យឆ្មបបឋម	ផ្សេងៗ	ឃុំគ្របដណ្ដប់	ភូមិគ្របដណ្ដប់	ស្ថិតិប្រជ០៤.០៥
			ក.ស.អប្ប										
16	សាលាវិស័យ	អតីតមន្ទីរពេទ្យស្រុក	ស.បង្គ្រប់ ក.ស.អប្ប	1	0	1	3	1	1	0	2	21	14,563
17	សំបូរ	អតីតមន្ទីរពេទ្យស្រុក	ស.បង្គ្រប់ ក.ស.អប្ប	0	0	0	0	0	0	0	1	15	12,579
18	សានគរ	មណ្ឌលសុខភាព	ក.ស.អប្ប	0	0	1	4	1	0	0	1	14	15,434
19	សណ្ដាន់	អតីតមន្ទីរពេទ្យស្រុក	ស.បង្គ្រប់ ក.ស.អប្ប	0	0	1	11	2	4	8	4	32	16,329
20	ស្រយូវ	មណ្ឌលសុខភាព	ក.ស.អប្ប	0	0	1	4	0	2	1	1	10	12,895
21	តាំងក្រសៅ	មណ្ឌលសុខភាព	ក.ស.អប្ប	0	0	1	6	0	1	1	2	16	11,432
			សរុប	**1**	**3**	**23**	**71**	**11**	**33**	**34**	**44**	**322**	**263,708**
ស្ទោង													
1	ត្បូងក្រពើ	មណ្ឌលសុខភាព	ក.ស.អប្ប	0	0	1	2	0	1	1	2	8	11796
2	បន្ទាយស្ទោង	មណ្ឌលសុខភាព	ក.ស.អប្ប	0	0	1	2	0	2	0	1	2	1058
3	ចំណាក្រោម	មណ្ឌលសុខភាព	ក.ស.អប្ប	0	0	1	0	1	1	0	1	10	9561
4	ចំណាលើ	មណ្ឌល (គ្មានអគារ)	គ្មាន	0	0	0	0	1	0	0	2	12	11384

ល.រ	ឈ្មោះទីកន្លែង	ប្រភេទ	ចំ.ថ្នាក់	វេជ្ជបណ្ឌិត	គ្រូពេទ្យ	គិលានុ. មធ្យម	គិលានុ. បឋម	ពេទ្យឆ្មប មធ្យម	ពេទ្យឆ្មប បឋម	ផ្សេងៗ	ឃុំគ្របដណ្តប់	ភូមិគ្របដណ្តប់	ស្ថិតិប្រជ ០៤.០៥
5	ដូង	មណ្ឌលសុខភាព	ក.ស.អប្ប	0	0	2	0	0	1	0	3	21	15127
6	ម្សាក្រង	មណ្ឌលសុខភាព	ក.ស.អប្ប	0	0	3	0	1	0	0	2	16	10657
7	ប្រឡាយ	មណ្ឌលសុខភាព	ក.ស.អប្ប	0	0	3	0	0	3	1	2	22	18656
8	សម្តេចឪសាគ្រាម	មណ្ឌលសុខភាព	ក.ស.អប្ប	0	0	1	0	0	0	1	2	17	13191
9	សំព្រោច	មណ្ឌលសុខភាព	ក.ស.អប្ប	0	0	2	1	0	2	0	1	17	10372
10	ស្ទោង	មណ្ឌលសុខភាព	ក.ស.អប្ប	0	0	1	2	1	1	1	2	13	16696
			សរុប	**0**	**0**	**15**	**7**	**4**	**11**	**4**	**18**	**138**	**118498**
សរុបទាំងអស់				**6**	**3**	**57**	**109**	**26**	**75**	**70**	**93**	**687**	**607,392**

ប្រភព: MEDiCAM – Infrastructure -(http://www.medicam-cambodia.org/hsi/health_system/srch/index.asp?cboLcn=6&cmdSearch=Search&cboCHName=&cboType=)

១១.៣ ការសម្រាលកូនក្នុងឆ្នាំ២០០៧ តាមបណ្តាស្រុកប្រតិបត្តិ

ស្រុកប្រតិបត្តិ	សម្រាលកូននៅមណ្ឌលសុខភាព	សម្រាលកូននៅផ្ទះដោយ:		សម្រាលកូន នៅមន្ទីរពេទ្យ	សរុបសម្រាលកូនដោយបុគ្គលិកពេទ្យ	សរុបសម្រាលកូនដោយបុគ្គលិកពេទ្យនិងឆ្មបបុរាណ
		បុគ្គលិកពេទ្យ	ឆ្មបបុរាណ			
បារាយណ៍ និង សន្ទុក	213	822	2386	141	1176	3562
កំពង់ធំ	231	682	2907	536	1449	4356
ស្ទោង	38	751	1764	83	872	2636
សរុប	*482*	*2255*	*7057*	*760*	*3497*	*10554*

ប្រភព: ក្រសួងសុខាភិបាល ស្ថិតិប្រចាំឆ្នាំ ២០០៧

១២ ការអប់រំ[២]

១២.១ សាលារៀន ថ្នាក់ សិស្ស និងបុគ្គលិក តាមស្រុក

ស្រុក	ចំនួន សាលារៀន	សាលារៀន ជួបការលំបាក	ចំនួន ថ្នាក់រៀន	ថ្នាក់រៀន ក្នុងវត្ត	ចំនួនសិស្ស		សិស្សរៀនត្រួតថ្នាក់		បុគ្គលិកបង្រៀន		បុគ្គលិកមិនបង្រៀន		បុគ្គលិកសរុប	
					សរុប	ស្រី	សរុប	ស្រី	សរុប	ស្រី	សរុប	ស្រី	សរុប	ស្រី
បារាយណ៍	119	2	1,064	10	44,276	21,539	3,268	1,422	984	440	170	24	1,154	464
កំពង់ស្វាយ	85	1	551	0	20,429	9,934	1,520	651	417	141	85	17	502	158
ប្រាសាទបល្ល័ង្គ	44	0	256	0	10,121	5,100	1,115	524	158	38	19	4	177	42
ប្រាសាទសំបូរ	56	0	322	0	11,219	5,326	858	398	314	96	63	12	377	108
សណ្តាន់	58	8	300	11	11,197	5,338	1,531	668	215	60	34	3	249	63
សន្ទុក	73	1	489	0	18,383	9,104	1,325	561	465	218	81	22	546	240
ស្ទោង	98	3	581	2	23,930	11,892	1,616	751	406	160	51	14	457	174
ស្ទឹងសែន	66	0	554	0	20,613	9,802	1,177	487	730	385	155	48	885	433
ទូទាំងខេត្ត	599	15	4,117	23	160,168	78,035	12,410	5,462	3,689	1,538	658	144	4,347	1,682
តំបន់ទីប្រជុំជន	66	0	554	0	20,613	9,802	1,177	487	730	385	155	48	885	433
តំបន់ជនបទ	533	15	3,563	23	139,555	68,233	11,233	4,975	2,959	1,153	503	96	3,462	1,249

[២] ទិន្នន័យទាំងអស់នៅក្នុងផ្នែកទី១២នេះ ទទួលបានមកពីក្រសួងអប់រំ យុវជន និងកីឡា *(MoEYS)*

១២.២ ចរិតលក្ខណៈ និងនាយក សាលារៀន សម្រាប់ឆ្នាំ២០០៧_២០០៨ តាមឃុំ

ឈ្មោះឃុំ	ចំនួនសាលា				សាលារៀនមាន២វេន	សាលា រៀនបណ្តែតទឹក	សាលារៀនក្នុងវត្ត	សាលាមត្តេយ្យក្នុងបឋមសិក្សា	សាលារៀនដែលគ្មាន		លក្ខណៈនៃនាយកសាលាបឋមសិក្សា(ទទួលបន្ទុក)			
	មត្តេយ្យ	បឋម	អនុវិទ្យាល័យ	វិទ្យាល័យ					ទឹក	បង្គន់	អាយុមធ្យម	ឆ្នាំបម្រើការងារ	ពីម.ទុតិយ.ទៅ	ស្រី
ឈើទាល	2	6	1	0	6	0	0	2	2	3	48.0	22.9	1	0
ដងកាំបិត	0	5	1	0	3	0	0	0	4	5	34.5	18.0	3	1
ក្លែង	0	4	1	0	0	0	0	0	2	1	47.5	25.0	0	0
មានរិទ្ធ	0	7	0	0	6	0	0	0	5	5	36.2	11.0	4	0
មានជ័យ	0	4	1	0	4	0	0	0	1		38.9	19.2	0	0
ងន	0	6	1	0	5	0	0	0	1	1	47.3	22.7	0	0
សណ្តាន់	1	8	0	1	6	0	0	1	4	5	43.2	17.6	4	1
សុចិត្រ	0	3	0	0	3	0	0	0	2	3	26.6	4.0	0	0
ទីរីង	1	4	1	0	3	0	0	1	2	2	39.3	17.8	2	0

១២.៣ ការចុះឈ្មោះចូលរៀនតាមកម្រិតអប់រំ ២០០៦_២០០៧ តាមឃុំ

ឈ្មោះឃុំ	ចំនួនសាលា	សាលាមត្តេយ្យសិក្សា		សាលាបឋមសិក្សា		អនុវិទ្យាល័យ		វិទ្យាល័យ		ចំនួនសិស្សសរុប	
		សរុប	ស្រី	សរុប	ស្រី	សរុប	ស្រី	សរុប	ស្រី	សរុប	ស្រី
ឈើទាល	8	100	50	1,530	695	343	176	0	0	1,973	921
ដងកាំបិត	6	0	0	589	287	49	27	0	0	638	314
ក្លែង	6	0	0	456	245	99	51	0	0	555	296
មានរិទ្ធ	6	0	0	860	433	0	0	0	0	860	433
មានជ័យ	5	0	0	1,384	677	309	148	0	0	1,693	825
ងន	7	0	0	1,365	670	148	70	0	0	1,513	740
សណ្តាន់	10	90	36	1,679	775	510	249	318	118	2,597	1,178
សុចិត្រ	3	0	0	423	163	0	0	0	0	423	163
ទំរីង	6	40	17	725	352	32	15	0	0	797	384

១២.៤ ការចុះឈ្មោះចូលរៀនតាមកម្រិតអប់រំ ២០០៧_២០០៨ តាមឃុំ

ឈ្មោះឃុំ	ចំនួនសាលា	សាលាមត្តេយ្យសិក្សា		សាលាបឋមសិក្សា		អនុវិទ្យាល័យ		វិទ្យាល័យ		ចំនួនសិស្សសរុប	
		សរុប	ស្រី	សរុប	ស្រី	សរុប	ស្រី	សរុប	ស្រី	សរុប	ស្រី
ឈើទាល	9	90	41	1,598	738	379	170	0	0	2,067	949
ដងកាំបិត	6	0	0	537	245	46	23	0	0	583	268
ក្លែង	5	0	0	418	235	115	59	0	0	533	294
មានរិទ្ធ	7	0	0	957	465	0	0	0	0	957	465
មានជ័យ	5	0	0	1,409	704	330	155	0	0	1,739	859
ងន	7	0	0	1,328	675	138	53	0	0	1,466	728
សណ្ដាន់	10	100	51	1,696	795	531	249	357	136	2,684	1,231
សុចិត្រ	3	0	0	354	146	0	0	0	0	354	146
ទំរីង	6	30	8	724	365	60	25	0	0	814	398

១២.៩ ទិន្នភាពនៃការចុះឈ្មោះចូលរៀន ២០០៧_២០០៨ តាមឃុំ

ឈ្មោះឃុំ	ភាគរយសិស្សរៀនត្រួតថ្នាក់(សរុប)			ភាគរយសិស្សហួសអាយុ(សរុប)			ភាគរយសិស្សរៀនត្រួតថ្នាក់ (ស្រី)			ភាគរយសិស្សហួសអាយុ(ស្រី) ក្នុង		
	បឋមសិក្សា	មធ្យម. បឋមភូមិ	មធ្យម. ទុតិយភូមិ	បឋមសិក្សា	មធ្យម. បឋមភូមិ	មធ្យម. ទុតិយភូមិ	បឋមសិក្សា	មធ្យម. បឋមភូមិ	មធ្យម. ទុតិយភូមិ	បឋមសិក្សា	មធ្យម. បឋមភូមិ	មធ្យម. ទុតិយភូមិ
ឈើទាល	10.7	0.3	0.0	27.6	63.3	0.0	6.5	0.0	0.0	26.3	58.8	0.0
ដងកាំបិត	26.6	2.2	0.0	21.6	37.0	0.0	27.3	0.0	0.0	21.2	43.5	0.0
ក្លែង	20.6	0.0	0.0	30.1	60.0	0.0	17.9	0.0	0.0	31.1	55.9	0.0
មានរិទ្ធ	13.4	0.0	0.0	16.7	0.0	0.0	13.3	0.0	0.0	15.5	0.0	0.0
មានជ័យ	21.6	0.0	0.0	18.5	83.3	0.0	18.8	0.0	0.0	18.9	81.9	0.0
ងន	21.8	0.0	0.0	24.5	60.1	0.0	20.7	0.0	0.0	23.9	69.8	0.0
សណ្ដាន់	15.9	0.0	3.4	17.3	68.4	58.3	15.2	0.0	2.2	17.1	62.2	50.0
សុចិត្រ	13.6	0.0	0.0	5.1	0.0	0.0	11.6	0.0	0.0	5.5	0.0	0.0
ទីរីង	10.9	0.0	0.0	29.7	68.3	0.0	9.9	0.0	0.0	32.3	68.0	0.0

១២.៦ ស្ថានភាពអគារសាលារៀន តាមឃុំ

ឈ្មោះឃុំ	ចំនួនសរុបនៃ		សំណង់អំពីឥដ្ឋ/បេតុង		សំណង់អំពីឈើ		សំណង់អំពីឫស្សី		អគារ		អគារដែលគ្មាន		
	អគារ	បន្ទប់	អគារ	បន្ទប់	អគារ	បន្ទប់	អគារ	បន្ទប់	ជួសជុលថ្មី	សាងសង់ថ្មី	កម្រាលល្អ	ដំបូលល្អ	ជញ្ជាំងល្អ
ឈើទាល	12	52	9	45	2	5	1	2	0	3	2	2	4
ដងកាំបិត	6	14	1	6	5	8	0	0	2	1	2	1	4
ក្លែង	7	26	6	25	1	1	0	0	0	2	3	0	0
មានរិទ្ធ	8	20	2	6	5	13	1	1	0	4	1	1	2
មានជ័យ	12	42	10	36	2	6	0	0	0	1	0	0	0
ងន	9	31	8	30	1	1	0	0	0	3	1	0	0
សណ្តាន់	18	70	12	59	6	11	0	0	2	4	5	2	5
សុចិត្រ	3	4	0	0	3	4	0	0	0	0	3	3	3
ទីរីង	6	25	4	19	2	6	0	0	0	1	0	1	1

១២.៧ ស្ថានភាពបន្ទប់រៀន និងអត្ថិភាពទីចាត់ការ និងបណ្ណាល័យដោយឡែក តាមឃុំ

ឈ្មោះឃុំ	ចំនួនបន្ទប់រៀន	ចំនួនបន្ទប់រៀន			បន្ទប់រៀនដែលគ្មាន			ចំនួនសង្ហារឹមដែលត្រូវការ				សាលារៀនដែលមាន	
		នៅក្នុងវត្ត	ជួសជុលថ្មី	សាងសង់ថ្មី	កម្រាលល្អ	ដំបូលល្អ	ជញ្ជាំងល្អ	តុសិស្ស	កៅអី	ក្តារខៀន	តុគ្រូ	ទីចាត់ការ	បណ្ណាល័យ
ឈើទាល	39	0	0	9	6	6	12	0	0	0	2	4	2
ដងកាំបិត	10	5	4	2	2	1	6	1	0	0	0	0	0
ក្លែង	18	4	0	7	11	0	0	0	0	0	0	2	1
មានរិទ្ធ	17	0	0	10	2	1	2	117	75	6	11	1	0
មានជ័យ	31	0	0	3	0	0	0	0	0	0	0	3	2
ងន	29	0	0	12	3	0	0	0	0	0	0	3	2
សណ្តាន់	45	0	6	24	6	3	6	26	12	2	3	2	2
សុចិត្រ	4	2	0	0	4	4	4	5	5	0	1	0	0
ទំរីង	17	0	0	3	0	3	3	1	1	0	0	1	1

១២.៨ ការចូលរួមរបស់សហគមន៍ និងហិរញ្ញប្បទាន សម្រាប់ឆ្នាំ២០០៧_២០០៨ តាមឃុំ

ឈ្មោះឃុំ	គណៈកម្មការទ្រទ្រង់សាលារៀន				គ្រូឧបត្ថម្ភ	ព្រះសង្ឃ	ប្រាក់ PAP ជារៀលសម្រាប់		ចំនួនសាលារៀនដែលបានទទួលមូលនិធិពី				
	មានស្រាប់	ចំនួនអង្គប្រជុំ	សមាជិកសរុប	ស្រី	ដោយសហគមន៍	ដែលបានបង្រៀន	សិស្ស ម្នាក់ៗ	សាលារៀននីមួយៗ	ប្រាក់ចំណូលសាលា	សហគមន៍	រដ្ឋាភិបាល	បរទេស	អង្គការអន្តរជាតិ/ក្រៅរដ្ឋាភិបាល
ឈើទាល	9	9	7	2	0	0	9,385	2,197,188	0	1	1	1	1
ដងកាំបិត	6	6	4	1	0	0	136,436	14,507,667	0	0	0	0	0
ក្លែង	5	5	6	1	0	0	13,178	1,439,060	0	0	0	0	0
មានរិទ្ធ	6	6	5	1	0	0	13,838	1,466,833	0	1	0	0	0
មានជ័យ	5	5	5	1	0	0	11,657	3,809,000	0	0	1	0	1
ងន	7	7	5	1	0	0	11,156	2,411,357	1	0	2	1	0
សណ្ដាន់	9	9	6	1	0	0	12,072	3,362,722	0	1	0	0	0
សុចិត្រ	3	3	5	2	0	0	4,455	628,100	0	0	0	0	0
ទ្រឹង	4	4	5	1	0	0	9,581	2,448,000	0	0	0	0	0

១២.៩ អត្រាលំហូរសិស្ស និងអត្រាបញ្ចប់ការសិក្សា តាមកម្រិត ឆ្នាំ២០០៦_២០០៧ តាមឃុំ

ឈ្មោះឃុំ	កំរិតបឋម (ថ្នាក់១_៦)			មធ្យមសិក្សាបឋមភូមិ(ថ្នាក់ទី៧_៩)			មធ្យមសិក្សាទុតិយភូមិ (ថ្នាក់ទី១០_១២)			បេក្ខជនដែលប្រលងជាប់		
	ឡើងថ្នាក់	ត្រួតថ្នាក់	បោះបង់	ឡើងថ្នាក់	ត្រួតថ្នាក់	បោះបង់	ឡើងថ្នាក់	ត្រួតថ្នាក់	បោះបង់	ថ្នាក់ទី៦	ថ្នាក់ទី៩	ថ្នាក់ទី១២
ឈើទាល	87.0	11.2	1.8	76.1	0.3	23.6	0.0	0.0	0.0	178	59	0
ដងកាំបិត	52.0	24.3	23.8	57.1	2.0	40.8	0.0	0.0	0.0	22	0	0
ក្លែង	70.7	19.2	10.1	71.7	0.0	28.3	0.0	0.0	0.0	48	0	0
មានរិទ្ធ	74.9	14.9	10.2	0.0	0.0	0.0	0.0	0.0	0.0	28	0	0
មានជ័យ	75.9	22.0	2.1	79.9	0.0	20.1	0.0	0.0	0.0	140	48	0
ងន	68.8	21.2	10.0	70.9	0.0	29.1	0.0	0.0	0.0	87	22	0
សណ្ដាន់	76.2	16.0	7.8	80.4	0.0	19.6	60.1	3.8	36.2	161	75	31
សុចិត្រ	50.4	11.3	38.3	0.0	0.0	0.0	0.0	0.0	0.0	13	0	0
ទំរីង	67.6	10.9	21.5	71.9	0.0	28.1	0.0	0.0	0.0	32	0	0

១៣ បុគ្គលិក និងធនធាននានានៅស្រុក

ផ្នែកនេះបង្ហាញទិន្នន័យពីប្រព័ន្ធព័ត៌មានស្រុក ដែលបានប្រមូលក្នុងវង្វង់ពាក់កណ្ដាលឆ្នាំ២០០៩ ។

១៣.១ ក្រុមប្រឹក្សាស្រុក បានជាប់ឆ្នោតឆ្នាំ២០០៩

គោត្តនាម-នាម	ភេទ	ឆ្នាំ កំណើត	មុខតំណែង	លេខទូរស័ព្ទ
ប៉ែន និន	ប្រុស	1952	ប្រធានក្រុមប្រឹក្សា	012-257 048
អ៊ុច ប៊ុនហ៊ី	ប្រុស	1951	សមាជិកក្រុមប្រឹក្សា	092-762 493
គៀក ហុក	ប្រុស	1944	សមាជិកក្រុមប្រឹក្សា	011-616 057
ជឹម គន្ធា	ស្រី	1951	សមាជិកក្រុមប្រឹក្សា	092-845 279
ប៉ៅ សំងជឺ	ប្រុស	1949	សមាជិកក្រុមប្រឹក្សា	092-845 279
គង់ សុខា	ប្រុស	1956	សមាជិកក្រុមប្រឹក្សា	099-453 040
សូ យ៉ាន	ប្រុស	1940	សមាជិកក្រុមប្រឹក្សា	
ពេជ ហេង	ប្រុស	1951	សមាជិកក្រុមប្រឹក្សា	099-457 476
ម៉ៅ ហ៊ាង	ស្រី	1946	សមាជិកក្រុមប្រឹក្សា	092-749 187
ឡាយ ថូ	ប្រុស	1955	សមាជិកក្រុមប្រឹក្សា	099-453 115
ពិន វ៉ាន់	ប្រុស	1982	សមាជិកក្រុមប្រឹក្សា	
សុក សុកឃី	ប្រុស	1949	សមាជិកក្រុមប្រឹក្សា	099-458 364
ជន់ ជន	ប្រុស	1937	សមាជិកក្រុមប្រឹក្សា	
យូ ប៊ុនជន	ប្រុស	1972	សមាជិកក្រុមប្រឹក្សា	089-727 789
សៅ តក់	ប្រុស	1975	សមាជិកក្រុមប្រឹក្សា	016-610 961

១៣.២ គណៈកម្មាធិការនានារបស់ក្រុមប្រឹក្សាស្រុក

សូមកត់សម្គាល់ពេលផលិតសៀវភៅទិន្នន័យស្រុក សមាសភាពគណកម្មាធិការមិនទាន់បានដឹងនៅឡើយ ហេតុនេះ ទិន្នន័យមិនទាន់បានទទួលសម្រាប់ចំនុច 13.2.1, 13.2.2, 13.2.3.

១៣.២.១ គណៈកម្មាធិការសម្របសម្រួលបច្ចេកទេស

១៣.២.២ គណៈកម្មាធិការកិច្ចការស្ត្រី និងកុមារ

១៣.២.៣ គណៈកម្មាធិការលទ្ធកម្ម

១៣.៣ គណៈអភិបាល

គោត្តនាម-នាម	ភេទ	ឆ្នាំកំណើត	មុខតំណែង	កាំបៀវត្ស	ក្របខ័ណ្ឌ	លេខទូរស័ព្ទ
ស៊ឹម វណ្ណា	ប្រុស	1953	អភិបាលស្រុក	ខ១-២	មន្ត្រីក្រមការ	011-505 659
ទូត ម៉ូរី	ប្រុស	1956	អភិបាលរងស្រុក	ខ១-៤	មន្ត្រីក្រមការ	012-624 410
ហុង ឈុនហ៊ាង	ស្រី	1953	អភិបាលរងស្រុក	ខ២-៤	មន្ត្រីក្រមការ	092-712 105
ទីវ ហុក	ប្រុស	1955	អភិបាលរងស្រុក	ខ២-១០	មន្ត្រីក្រមការ	092-985 891

១៣.៤ ការិយាល័យក្រោមសាលាស្រុក

ឈ្មោះការិយាល័យ	ប្រធាន		អនុប្រធាន		ចំនួនបុគ្គលិក				ទំហំការិយាល័យ (ម២)	ចំនួនយានយន្ត	
					រដ្ឋ		កិច្ចសន្យា				
	ប្រុស	ស្រី	ប្រុស	ស្រី	ប្រុស	ស្រី	ប្រុស	ស្រី		រថយន្ត	ម៉ូតូ
ការិយាល័យរដ្ឋបាលទូទៅ	0	1	1	0	10	10	0	0	10.45	0	0
ការិយាល័យសេដ្ឋកិច្ច	1	0	1	0	0	1	0	0	14.45	0	1
ការិយាល័យសង្គមកិច្ច	0	0	1	0	2	0	0	0	14.45	0	1

១៣.៥ ការិយាល័យជំនាញស្រុក

ឈ្មោះការិយាល័យ	ប្រធាន		អនុប្រធាន		ចំនួនបុគ្គលិក				ទំហំការិយាល័យ (ម២)	ចំនួនយានយន្ត	
					រដ្ឋ		កិច្ចសន្យា				
	ប្រុស	ស្រី	ប្រុស	ស្រី	ប្រុស	ស្រី	ប្រុស	ស្រី		រថយន្ត	ម៉ូតូ
អធិការដ្ឋាននគរបាល	1	0	4	0	101	2	1	0	180	0	13
បញ្ជាការដ្ឋានកងរាជអាវុធហត្ថ	1	0	9	0	7	0	0	0	75	0	0
ផ្នែកសឹករង	1	0	2	0	12	1	0	0	230	0	0
ការិយាល័យផែនការ	1	0	0	1	0	0	0	0	ជួល	0	0
ការិយាល័យអភិវឌ្ឍន៍ជនបទ	1	0	1	0	0	0	0	0	30	0	2
ការិយាល័យកិច្ចការនារី	0	1	0	0	0	0	0	1	20	0	1
ការិយាល័យបរិស្ថាន	1	0	2	0	1	0	1	0	20	0	0
ការិយាល័យអប់រំ	1	0	2	0	8	2	0	0	139	0	2
ការិយាល័យកសិកម្ម	1	0	2	0	4	2	0	1	80	0	7
ការិយាល័យសង្គមកិច្ច	1	0	1	0	1	0	0	1	63	0	0

ឈ្មោះការិយាល័យ	ប្រធាន		អនុប្រធាន		ចំនួនបុគ្គលិក				ទំហំការិយាល័យ (ម២)	ចំនួនយានយន្ត	
					រដ្ឋ		កិច្ចសន្យា				
	ប្រុស	ស្រី	ប្រុស	ស្រី	ប្រុស	ស្រី	ប្រុស	ស្រី		រថយន្ត	ម៉ូតូ
ការិយាល័យវប្បធម៌	1	0	1	0	0	0	0	0	ខ្ចី	0	0
ការិយាល័យធម្មការ និងសាសនា	1	0	0	0	0	0	0	0	ខ្ចី	0	0
ការិយាល័យព័ត៌មាន	1	0	0	1	1	0	0	0	ខ្ចី	0	0
ការិយាល័យសាធារណការ	1	0	0	1	4	0	0	0	ខ្ចី	0	0
ការិយាល័យប្រៃសណីយ៍	1	0	1	0	1	0	0	0	24	0	0
ការិយាល័យភូមិបាល	1	0	1	0	4	0	0	0	ខ្ចី	0	0
ការិយាល័យឧស្សាហកម្ម	1	0	0	0	0	0	0	0	21	0	0

១៣.៦ ទ្រព្យសម្បត្តិ និងសម្ភារៈរដ្ឋបាលស្រុក

១៣.៦.១ អគារ

បរិយាយ	ខ្នាត	ចំនួន	សំគាល់
ប្រភេទអគារ			
-អគារថ្ម	អគារ	1	
-អគារឈើ	អគារ	0	
-អគារចំរុះ	អគារ	0	
ទំហំអាគារ	ម២		
-អគារថ្ម	ម២	178.76	
-អគារឈើ	ម២	0	
-អគារចំរុះ	ម២	0	
ស្ថានភាពអគារ			
-អគារថ្ម	%	95	
-អគារឈើ	%	0	
-អគារចំរុះ	%	0	
ផ្ទៃដីបំរុង	ម២	0	
ផ្ទៃដីបរិវេណ	ម២	3,200	

១៣.៦.២ មធ្យោបាយដឹកជញ្ជូនដែលមាននៅរដ្ឋបាលស្រុក

បរិយាយ	ខ្នាត	ចំនួន	សំគាល់
រថយន្ត (ប្រភេទ ទំហំ និងស្ថានភាព)	រថយន្ត	0	
ទោចក្រយានយន្ត(ប្រភេទ ទំហំ និងស្ថានភាព)	ម៉ូតូ	3	

១៣.៦.៣ សម្ភារៈបរិក្ខារនៅការិយាល័យស្រុក

បរិយាយ	ខ្នាត	ចំនួន	សំគាល់
ម៉ាស៊ីនភ្លើង	គ្រឿង	0	
ម៉ាស៊ីនថតចម្លង	គ្រឿង	0	
ហាងហ្វូតូកូពី	កន្លែង	2	
សេវាទូរស័ព្ទចល័ត	ប្រព័ន្ធ	4	
សេវាទូរស័ព្ទលើតុ	ប្រព័ន្ធ	0	
ទូរសារ	គ្រឿង	0	
កុំព្យូទ័រ	គ្រឿង	1	
ព្រីនធឺរ	គ្រឿង	1	
ស្កែនន័រ	គ្រឿង	0	
ចំនួនកុំព្យូទ័រអាចប្រើអ៊ីនធឺណិត និងអ៊ីម៉ែលបាន	ខ្សែ	0	
អង្គលីលេខ	គ្រឿង	4	
បុគ្គលិកចេះប្រើកុំព្យូរទ័រ	នាក់	1	

១៣.៦.៤ សម្ភារៈ និងបរិក្ខារនៅទីរួមស្រុក

បរិយាយ	ខ្នាត	ចំនួន	សំគាល់
អគ្គិសនីនៅពេលថ្ងៃ	ម៉ោង	12	
ហាងអ៊ីនធឺណេត	កន្លែង	0	

១៣.៧ ចំណូលចុះបញ្ជីនៅរដ្ឋបាលស្រុក ឆ្នាំ២០០៨

ប្រភពចំណូល	ភ្នាក់ងារប្រមូលចំណូល	ចំណូលប៉ាន់ស្មានប្រចាំឆ្នាំ(គិតជារៀល)
ពន្ធអាករ	ស្នាក់ការពន្ធដារស្រុក	23,174,000

១៣.៨ សេវាកម្មនៅស្រុក

១៣.៨.១ សេវាកម្មវិស័យសាធារណៈ

ប្រភេទហេដ្ឋាសម្ព័ន្ធ ឬសេវា	ខ្នាត	ចំនួន	
		សាធារណៈ	ឯកជន
សាលារៀន			
សាលាមតេយ្យ	បន្ទប់	5	0
សាលាបឋមសិក្សា	បន្ទប់	240	0
សាលាអនុវិទ្យាល័យ (មធ្យមសិក្សាបឋមភូមិ)	បន្ទប់	56	0
សាលាវិទ្យាល័យ (មធ្យមសិក្សាទុតិយភូមិ)	បន្ទប់	34	0
សាកលវិទ្យាល័យ	បន្ទប់		
សុខភាព			
ប៉ុស្តិ៍សុខភាព	កន្លែង		
មណ្ឌលសុខភាព	កន្លែង	3	0
មន្ទីរពេទ្យបង្អែក	គ្រែ		

១៣.៩ អង្គការសង្គមស៊ីវិលសកម្មនៅស្រុក

១៣.៩.១ អង្គការក្រៅរដ្ឋាភិបាល សមាគម កម្មវិធី និងគម្រោង

ឈ្មោះ	ឈ្មោះកាត់	សកម្មភាពផ្នែក	ចំនួនឃុំគោលដៅ	ចំនួនភូមិគោលដៅ	ការិយាល័យនៅក្នុងស្រុក
គម្រោង អិនអរអ៊ឹមអិល	NA	ធនធានធម្មជាតិ	9	80	មាន
ស៊ីអូឌីអ៊ីស៊ី	CODEC	កសិកម្ម សុខភាព ឥណទាន	4	19	មាន
ទស្សនះពិភពលោក	NA	សេដ្ឋកិច្ច សង្គមកិច្ច កសិកម្ម	3	27	មាន

១៣.៩.២ សកម្មភាពគណបក្សនយោបាយក្នុងរាជធានី ស្រុក ខណ្ឌ

ឈ្មោះ	ឈ្មោះកាត់	មានការិយាល័យនៅក្នុងស្រុក
គណបក្សប្រជាជន	CPP	មាន
គណបក្សហ្វ៊ុនស៊ិនប៉ិច	FUNCINPEC	មាន
គណបក្សសិទ្ធិមនុស្ស	HRP	មាន
គណបក្សសមរង្ស៊ី	Sam Rainsy Party	មាន

១៣.១០ ផ្នែកឯកជនក្នុងស្រុក

១៣.១០.១ ក្រុមហ៊ុនដែលបានចុះបញ្ជី ក្នុងឆ្នាំ២០០៨

ចំនួនសកម្មភាពវិស័យឯកជននៅថ្នាក់ឃុំ និង/ឬ ស្រុក	KPT	បារាយណ៍	កំពង់ស្វាយ	ស្ទឹងសែន	ប្រាសាទបល្ល័ង្គ	ប្រាសាទសំបូរ	សណ្ដាន់	សន្ទុក	ស្ទោង
មុនរបរនិងក្រុមហ៊ុន									
ចំនួនសហគ្រាសកសិកម្មដែលបានចុះបញ្ជី (មិនរាប់កសិដ្ឋានគ្រួសារឡើយ)	**65**	20	6	9	3	8	0	10	9
ចំនួនតូបលក់ដូរ ភោជនីយដ្ឋាន សេវាដឹកជញ្ជូន និងសេវាកម្មផ្សេងៗ ដែលបានចុះបញ្ជី	**9,818**	2,495	1,128	693	867	2,256	756	740	883
ចំនួនក្រុមហ៊ុនផលិតកម្មផ្សេងៗ	**n/a**	n/a	n/a	n/a	n/a	n/a	n/a	n/a	n/a
ចំនួនក្រុមហ៊ុនសហគ្រាសរុក្ខកម្មដែលបានចុះបញ្ជី	**n/a**	n/a	n/a	n/a	n/a	n/a	n/a	n/a	n/a
ចំនួនក្រុមហ៊ុនសហគ្រាសធនធានរ៉ែដែលបានចុះបញ្ជី	**-**	n/a	n/a	n/a	n/a	n/a	n/a	n/a	n/a
ចំនួនក្រុមហ៊ុនស្ថាប័នហិរញ្ញវត្ថុ	**39**	14	1	7	3	4	1	2	7
ចំនួនក្រុមហ៊ុនស្ថាប័នពាណិជ្ជកម្មផ្សេងទៀត	**84**	15	4	54	0	0	2	6	3
ការប៉ាន់ស្មានចំនួនក្រុមហ៊ុនសហគ្រាសស្ថាប័នពាណិជ្ជកម្មផ្សេងៗ ដែលមិនចុះបញ្ជី	**n/a**	n/a	n/a	n/a	n/a	n/a	n/a	n/a	n/a
ការផ្ដល់ការងារ									
ចំនួនប្រជាជនដែលមានការងារធ្វើជាមួយក្រុមហ៊ុនឬ	**2,516**	198	204	957	65	32	523	376	161

ចំនួនសកម្មភាពវិស័យឯកជននៅថ្នាក់ឃុំ និង/ឬ ស្រុក	KPT	បារាយណ៍	កំពង់ស្វាយ	ស្ទឹងសែន	ប្រាសាទបល្ល័ង្គ	ប្រាសាទសំបូរ	សណ្ដាន់	សន្ទុក	ស្ទោង
សហគ្រាសនានា ក្នុងឆ្នាំ២០០៨									
ការវិនិយោគ									
ចំនួនថវិកាវិនិយោគដោយវិស័យឯកជនក្នុងឆ្នាំ២០០៨	**n/a**	n/a	n/a	n/a	n/a	n/a	n/a	n/a	n/a
ទីផ្សារ									
ចំនួនផ្សារ ដែលដំណើរការរៀងរាល់សប្ដាហ៏	**50**	12	7	6	3	8	3	4	7

សម្គាល់ : សូមកត់សម្គាល់ថា ទិន្នន័យនេះ ប្រហែលជាមិនពេញលេញគ្រប់ជ្រុងជ្រោយទេ ដោយសារតែក្រុមហ៊ុនឯកជននានា បានចុះបញ្ជីអាជីវកម្មរបស់ខ្លួន ជាមួយនិងមន្ទីរជំនាញផ្សេងគ្នា ហើយមន្ទីរជំនាញមួយចំនួនក៏ពុំមានបំណងចែករំលែកទិន្នន័យខ្លួនផងដែរ ។ ចំនួនសហគ្រាសក្រុមហ៊ុនមិនផ្លូវការ គឺជាចំនួនប៉ាន់ស្មានត្រួតៗប៉ុណ្ណោះ នៅថ្នាក់ខេត្ត ហើយក៏ពុំមានការពិនិត្យបញ្ជាក់ឡើងវិញដែរ ។

ប្រភព: ទិន្នន័យប្រមូលមិនផ្លូវការនៅថ្នាក់ខេត្ត

១៣.១០.២ ការផ្ដល់ឥណទានចំពោះកសិករ ក្នុងឆ្នាំ២០០៨

ឥណទាន	KPT	បារាយណ៍	កំពង់ស្វាយ	ស្ទឹងសែន	ប្រាសាទបល្ល័ង្គ	ប្រាសាទសំបូរ	សណ្ដាន់	សន្ទុក	ស្ទោង
ទំហំទឹកប្រាក់ឥណទានដែលបានផ្ដល់ចំពោះកសិករក្នុងឆ្នាំ២០០៨	**3,659**	0	1,044,300	9,570,000	0	0	2,550,000	1,470,000	0
ចំនួនកសិករដែលទទួលបានឥណទានក្នុងឆ្នាំ២០០៨	**418**	0	114	206	0	0	51	47	0
ទំហំទឹកប្រាក់ឥណទានដែលបានផ្ដល់ចំពោះក្រុមហ៊ុនក្នុងឆ្នាំ២០០៨	**n/a**	n/a	n/a	n/a	n/a	n/a	n/a	n/a	n/a

សម្គាល់ : សូមកត់សម្គាល់ថា ទិន្នន័យនេះ មិនចាំបាច់ពេញលេញឬត្រឹមត្រូវពេកទេ ។ ទិន្នន័យនេះ ស្រង់បានមកពីការិយាល័យឬមន្ទីរជំនាញ នៅថ្នាក់ខេត្តនិងស្រុក ដែលបានប្រើប្រាស់ទំរង់តារាង និងរបៀប កត់ត្រាតាមប្រព័ន្ធផ្សេងៗពីគ្នា ដែលជួនកាលពុំបានពេញលេញ ឬនៅទីកន្លែងខ្លះ មិនមានបំណងចែករំលែកទិន្នន័យទាំងនេះផង ។

ប្រភព: ទិន្នន័យប្រមូលមិនផ្លូវការនៅថ្នាក់ខេត្ត

ផ្នែក ខ : ទិន្នន័យភាពក្រីក្រ

១៤ ទិន្នន័យអំពីភាពក្រីក្រ

១៤.១ អត្រាភាពក្រីក្រប៉ាន់ស្មានឆ្នាំ២០០៩ តាមឃុំ

អត្រាគ្រួសារមានភាពក្រីក្រ បានគណនាឡើងផ្អែកតាមរូបមន្តគំរូស្ថិតិមួយ (ដែលជាអនុគមន៍មានមេគុណរួមកត្តាចំរុះគ្នា-robust multilevel mixed effect regression) គិតត្រឹមកម្រិតភូមិ ដែលបង្កើតឡើងដោយផ្អែកតាមជាននិងវាយតម្លៃនៃគ.ជ.អ.ប និងប្រើប្រាស់ទិន្នន័យមូលដ្ឋានឃុំ ក្នុងការប៉ាន់ស្មានអត្រាភាពក្រីក្រសម្រាប់ឆ្នាំខាងមុខ ដោយប្រើប្រាស់ឆ្នាំបច្ចុប្បន្ន (នេះគឺជាសមាមាត្រនៃគ្រួសារសរុប ក្នុងស្រុកឬឃុំ ដែលចាត់ទុកថាជាគ្រួសារក្រីក្រ) ។

មូលដ្ឋាននៃការប៉ាន់ស្មានអត្រាភាពក្រីក្រនេះ ក៏បានផ្អែកលើ ទិន្នន័យគម្រោងកំណត់អត្តសញ្ញាណភាពក្រីក្រដែរ (IDPoor ជាគម្រោងដែលអនុវត្តដោយក្រសួងផែនការ គាំទ្របច្ចេកទេសដោយ GTZ)

ឃុំសង្កាត់	2004	2009
ឈើទាល	36.20%	33.30%
ដងកាំបិត	49.70%	43.90%
ក្លែង	39.50%	32.20%
មានរិទ្ធ	49.40%	39.50%
មានជ័យ	39.70%	33.50%
ងន	44.90%	42%
សណ្ដាន់	41.50%	36.60%
សុចិត្រ	51.80%	47.50%
ទំរីង	43.50%	36.30%

១៤.២ ទិន្នន័យភាពក្រីក្របានមកពីទិន្នន័យអង្កេត

កម្មវិធីកំណត់អត្តសញ្ញាណភាពក្រីក្រ Identification of Poor Households Programme (IDPoor) គឺជា កម្មវិធីអនុវត្តដោយក្រសួងផែនការ ដែលបានបង្កើតជានីតិវិធីស្តង់ដារមួយ សម្រាប់ការកំណត់ អត្តសញ្ញាណគ្រួសារក្រីក្រនៅជនបទ។ នីតិវិធីនេះ បានអនុវត្តដោយប្រើប្រាស់ដំណើរការដែលមានការចូលរួម និងពិគ្រោះយោបល់នៅក្នុងរចនាសម្ព័ន្ធរដ្ឋាភិបាលថ្នាក់ក្រោមជាតិ និងការចូលរួមរបស់តំណាងសហគមន៍នានា។

កម្មវិធីកំណត់អត្តសញ្ញាណភាពក្រីក្រ អនុវត្តដោយក្រសួងផែនការ ក្នុងកិច្ចសហការជាមួយ នាយដ្ឋានរដ្ឋបាលមូលដ្ឋាននៃក្រសួងមហាផ្ទៃ គាំទ្រដោយសាធារណៈរដ្ឋសហព័ន្ធអាឡឺម៉ង់ ដោយមានការគាំទ្របច្ចេកទេសពី អង្គការ GTZ ។ នៅឆ្នាំ២០០៩ ភ្នាក់ងារAusAID ក៏បានផ្តល់ថវិកាគាំទ្រកម្មវិធីនេះដែរ ។

គោលបំណង

កម្មវិធី IDPoor មានគោលបំណងអនុវត្តតាមនីតិវិធីកំណត់អត្តសញ្ញាណគ្រួសារក្រីក្រនៅតំបន់ជនបទ ប្រកបដោយវិសាលភាពធំទូលាយតាមដែលអាចធ្វើទៅបាន សំដៅផ្តល់ជូននូវទិន្នន័យ កម្រិតភាពក្រីក្រក្នុងតំបន់នានា និងភាពក្រីក្ររបស់គ្រួសារទាំងឡាយ ដែលអាចប្រើប្រាស់ដោយស្ថាប័ននិងអង្គការធំៗ ក្នុងការកំណត់គោលដៅផ្តល់សេវាកម្មនិងជំនួយអភិវឌ្ឍន៍ ចំពោះតំបន់ក្រីក្រ និងគ្រួសារក្រីក្រ។

វិសាលភាព : នៅឆ្នាំ២០០៧ ឆ្នាំ២០០៨ និងឆ្នាំ២០០៩ នីតិវិធីរបស់កម្មវិធីIDPoor បានយកទៅអនុវត្តនៅក្នុងខេត្តចំនួន១៨ (គ្រប់ដណ្តប់ផ្នែកខ្លះ ឬទាំងស្រុង) ដែលមានវិសាលភាពគ្របដណ្តប់ភូមិសរុបប្រហែល៧០០០ភូមិជនបទ។ ក្រសួងផែនការ និងអង្គការដៃគូរមួយចំនួនដែលប្រតិបត្តិមូលនិធិសមធមិផ្នែកសុខភាព បានរួមសហការប្រមូលទិន្នន័យពីតំបន់ផ្សេងៗ។

ការបែងចែកប្រភេទ : ការកំណត់អត្តសញ្ញាណគ្រួសារក្រីក្រ ត្រូវបានបែងចែកជាភាពក្រីក្រពីរប្រភេទ : ក្រីក្រកម្រិតទី១ (ក្របំផុត) និងក្រីក្រកម្រិតទី២ (ក្រ)។ គ្រួសារទាំងនោះ ត្រូវបានបែងចែកជាប្រភេទផ្អែកតាមទិន្នន័យដែលប្រមូលបាន ដោយប្រើប្រាស់បញ្ជីសំណួរស្តង់ដារមួយ គួបផ្សំជាមួយការពិចារណារបស់អ្នកភូមិនានា អំពីស្ថានភាពពិសេសនានារបស់គ្រួសារទាំងនេះ។

ព័ត៌មានបន្ថែម : សូមចូលទៅកាន់គេហទំព័ររបស់កម្មវិធី IDPoor តាមរយៈអាស័យដ្ឋាន : www.mop.gov.kh/Projects/IDPoor/tabid/154/Default.aspx

នៅក្នុងស្រុក នេះមិនទាន់កម្មវិធីកំណត់អត្តសញ្ញាណគ្រួសារក្រីក្រគ្របដណ្តប់ទេ